

PLANO DE UBICACIÓN
ESCALA: 1/750

PLANO DE LOCALIZACIÓN
ESCALA: 1/2500

CUADRO DE COORDENADAS					
VERTICE	LADO	DIST.	ANGULO	EASTE	NORTE
P1	P1 - P2	13.19	151°40'43"	214878.2204	9290578.8552
P2	P2 - P3	81.88	147°27'1"	214880.2755	9290569.4027
P3	P3 - P4	55.69	184°52'13"	215043.3587	9290511.3909
P4	P4 - P5	1.29	178°32'20"	215030.1634	9290485.4112
P5	P5 - P6	37.96	90°56'32"	215031.2184	9290454.5009
P6	P6 - P7	19.74	188°04'47"	215036.7876	9290301.6056
P7	P7 - P8	15.39	188°4'10"	215104.4066	9290229.5281
P8	P8 - P9	23.09	184°40'29"	215110.8169	9290534.5165
P9	P9 - P10	21.51	88°12'21"	215122.1122	9290554.8660
P10	P10 - P11	11.99	172°38'43"	215105.8481	9290557.6330
P11	P11 - P12	8.43	202°17'35"	215098.8932	9290554.0714
P12	P12 - P13	2.30	192°12'23"	215081.1226	9290561.4218
P13	P13 - P14	22.23	359°4'14"	215079.2548	9290562.7011
P14	P14 - P15	10.29	190°32'8"	215088.5495	9290582.8602
P15	P15 - P16	17.34	170°18'21"	215094.5371	9290581.3301
P16	P16 - P17	10.50	159°48'17"	215102.1073	9290585.8296
P17	P17 - P18	27.82	176°15'12"	215105.1305	9290517.3814
P18	P18 - P19	10.88	180°55'9"	215104.0198	9290544.9824
P19	P19 - P20	66.91	88°11'18"	215104.5347	9290555.6471
P20	P20 - P21	12.95	138°42'9"	215038.8432	9290606.3587
P21	P21 - P22	13.68	184°50'11"	215026.0859	9290646.2539
P22	P22 - P23	18.71	185°27'58"	215012.4473	9290665.1819
P23	P23 - P1	91.41	88°27'38"	214892.7490	9290665.8548

DEPARTAMENTO: AMAZONAS
UBICACION: PROVINCIA: RODRIGUEZ DE MENDOZA
DISTRITO: COCHAMAL
SECTOR: SAN MARCOS

PROYECTO: Camino a Cochamal

Estadio San Marcos

PROPIETARIO:

PLANO: UBICACIÓN Y LOCALIZACIÓN

LAMINA:

U-1

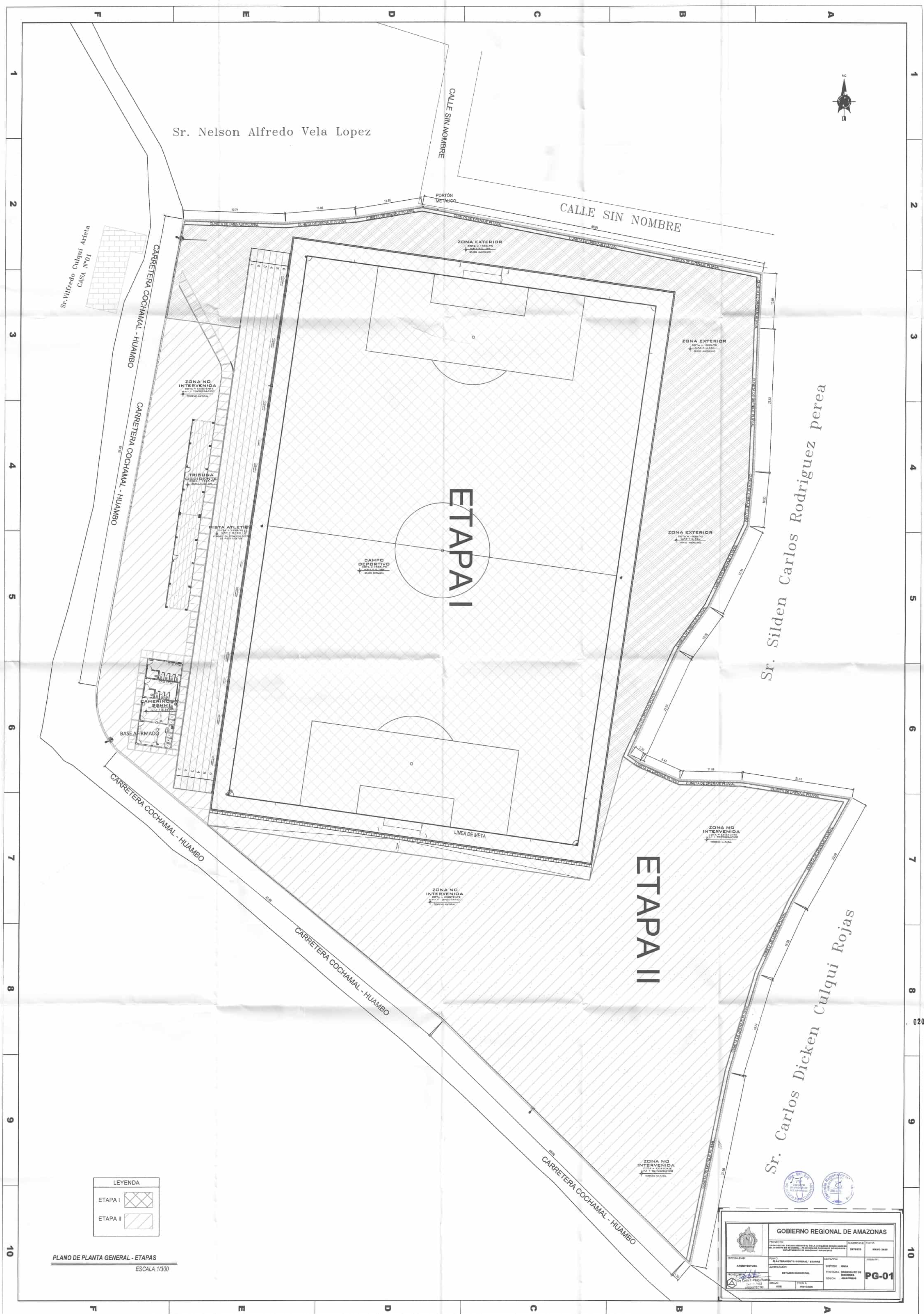
DATUM: WGS 84
FECHA: JUNIO 2025

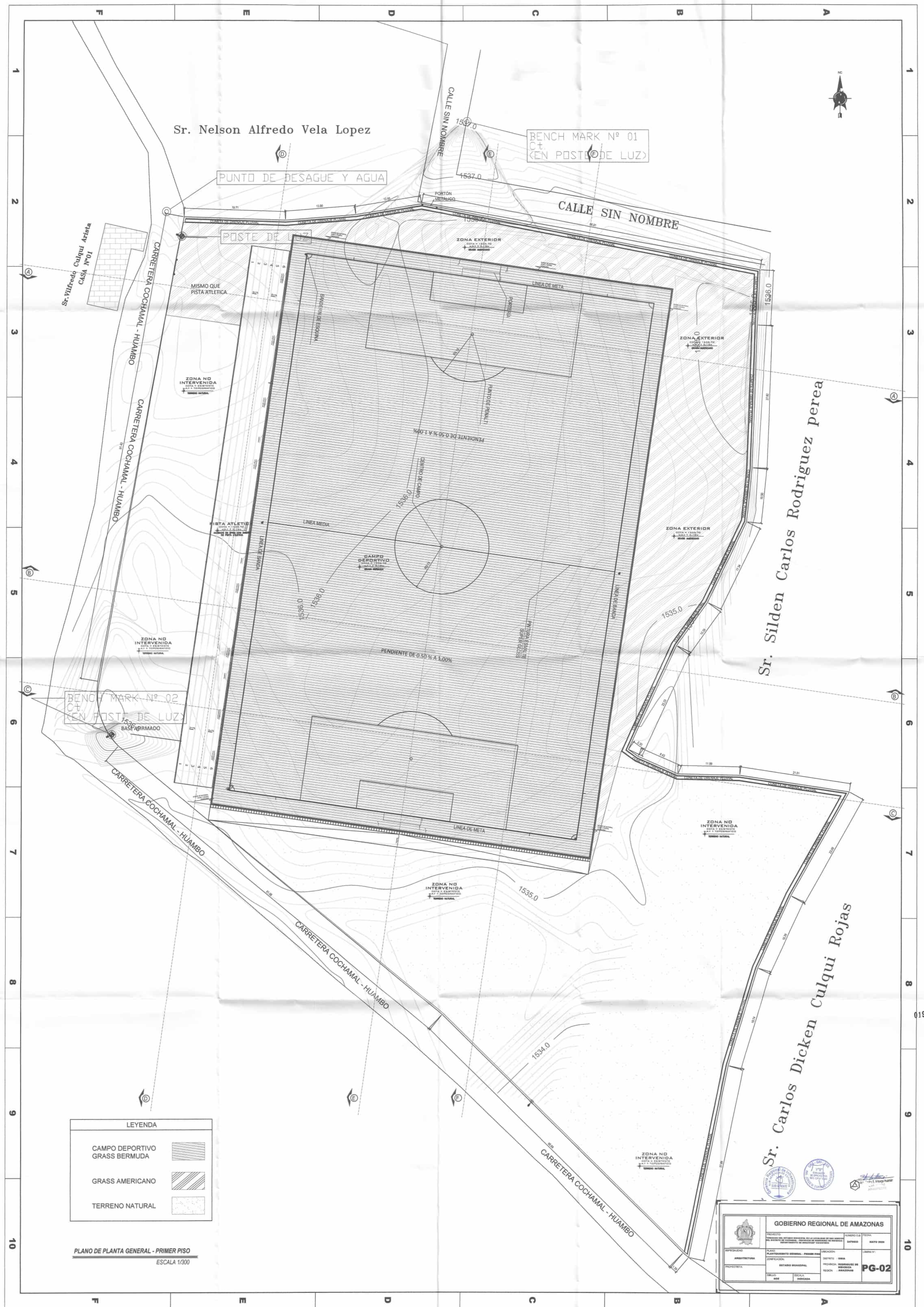
CUADRO NORMATIVO


PARÁMETROS	MUNICIPALIDAD	PROYECTO
ZONIFICACION	_____	RECREACIÓN
USOS COMPATIBLE	_____	RECREACIÓN
USOS PERMISIBLES	_____	RECREACIÓN
DENSIDAD NETA	_____	_____
ALINEAMIENTO DE FACHADA	_____	_____
COEFICIENTE DE EDIFICACION	_____	_____
ÁREA LIBRE MINIMA	_____	_____
ÁREA DE LOTE NORMATIVO	_____	_____
ALTURA MAXIMA	_____	_____
RETIRO MINIMO FRONTAL	_____	_____
VOLADIZO PERMISIBLE	_____	_____

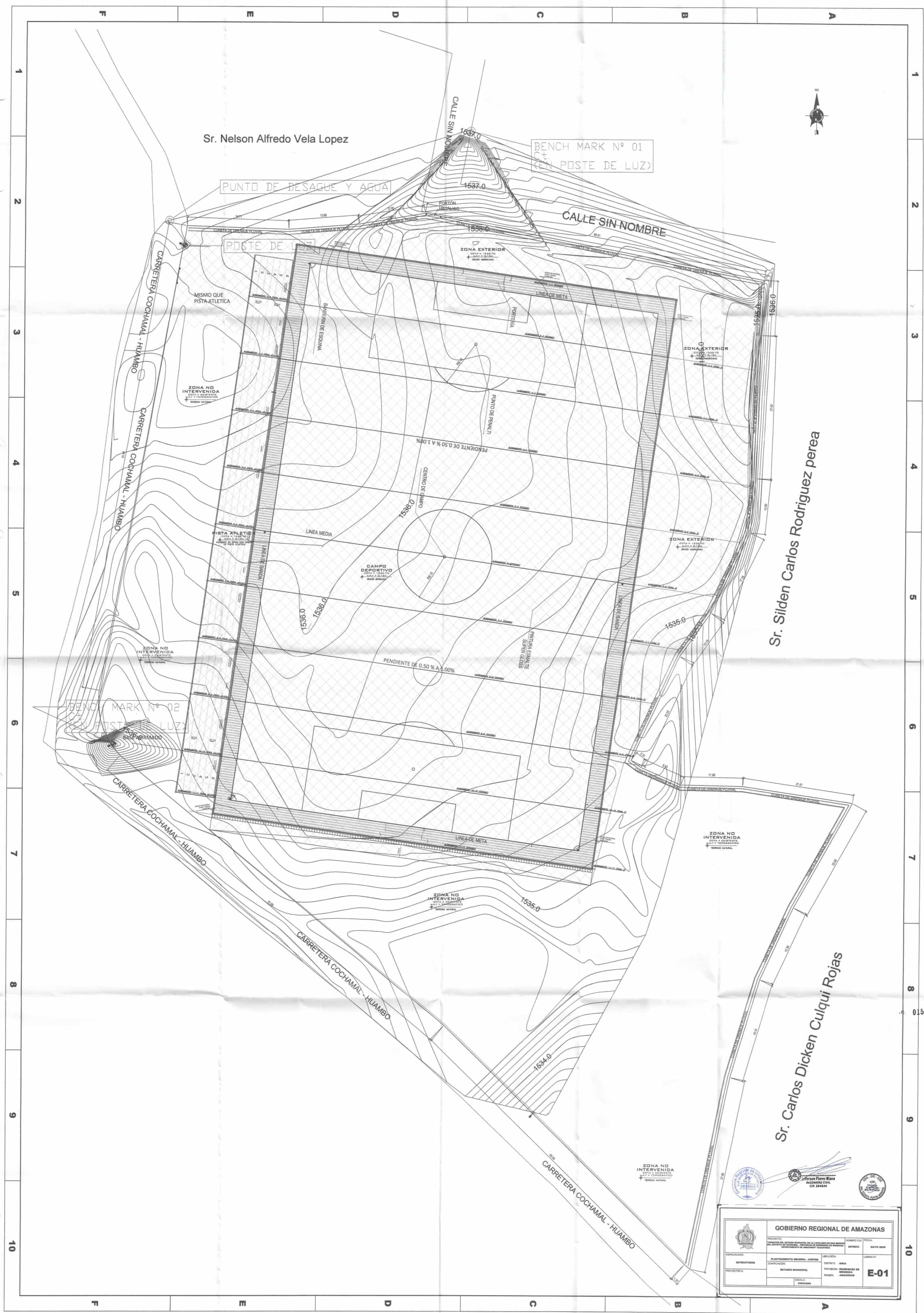
CUADRO DE ÁREAS (m2)

ÁREAS	PROYECTO	TOTAL
ÁREA TECHADA PRIMER PISO	---	17835.18 m2
ÁREA TECHADA SEGUNDO PISO	---	
ÁREA TECHADA TERCER PISO	---	
ÁREA TECHADA CUARTO PISO	---	
ÁREA TECHADA QUINTO PISO	---	
AZOTEA	---	17835.18 m2
ÁREA TECHADA TOTAL	---	
ÁREA TOTAL DEL TERRENO	---	
ÁREA LIBRE DEL TERRENO	---	---



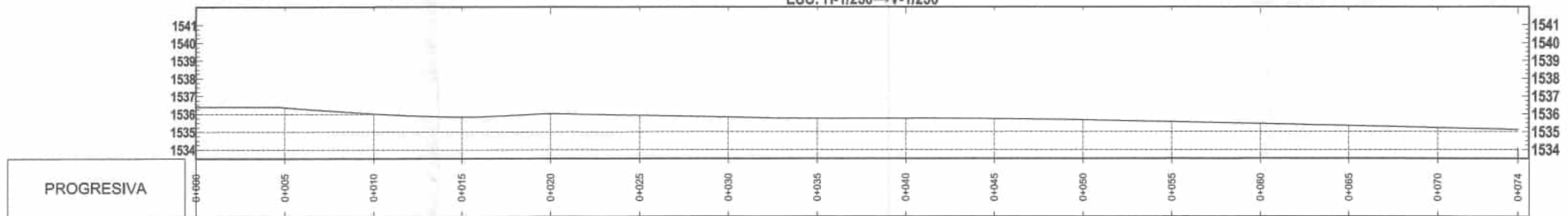




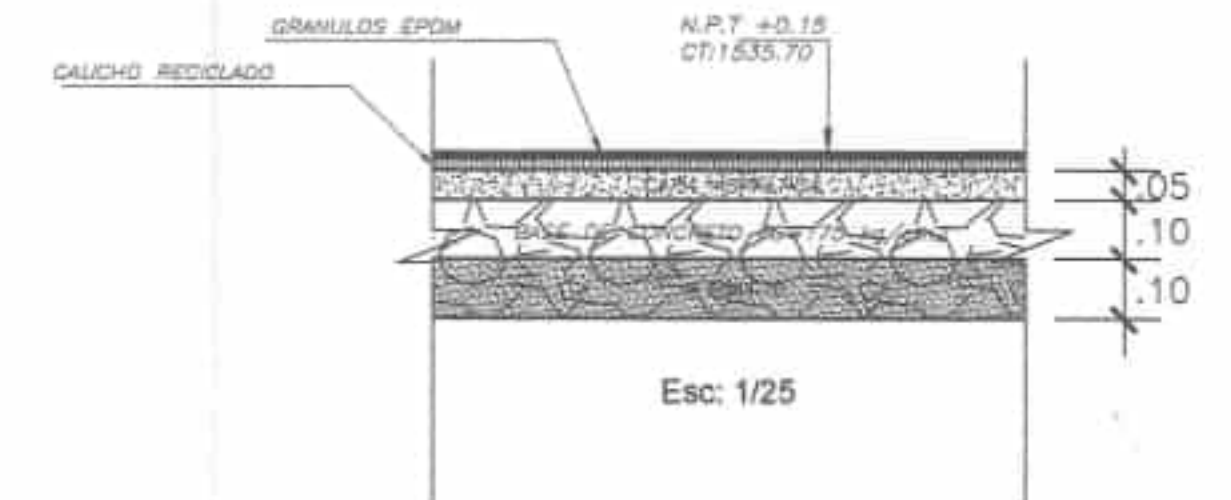


1 2 3 4 5 6 7 8 9 10

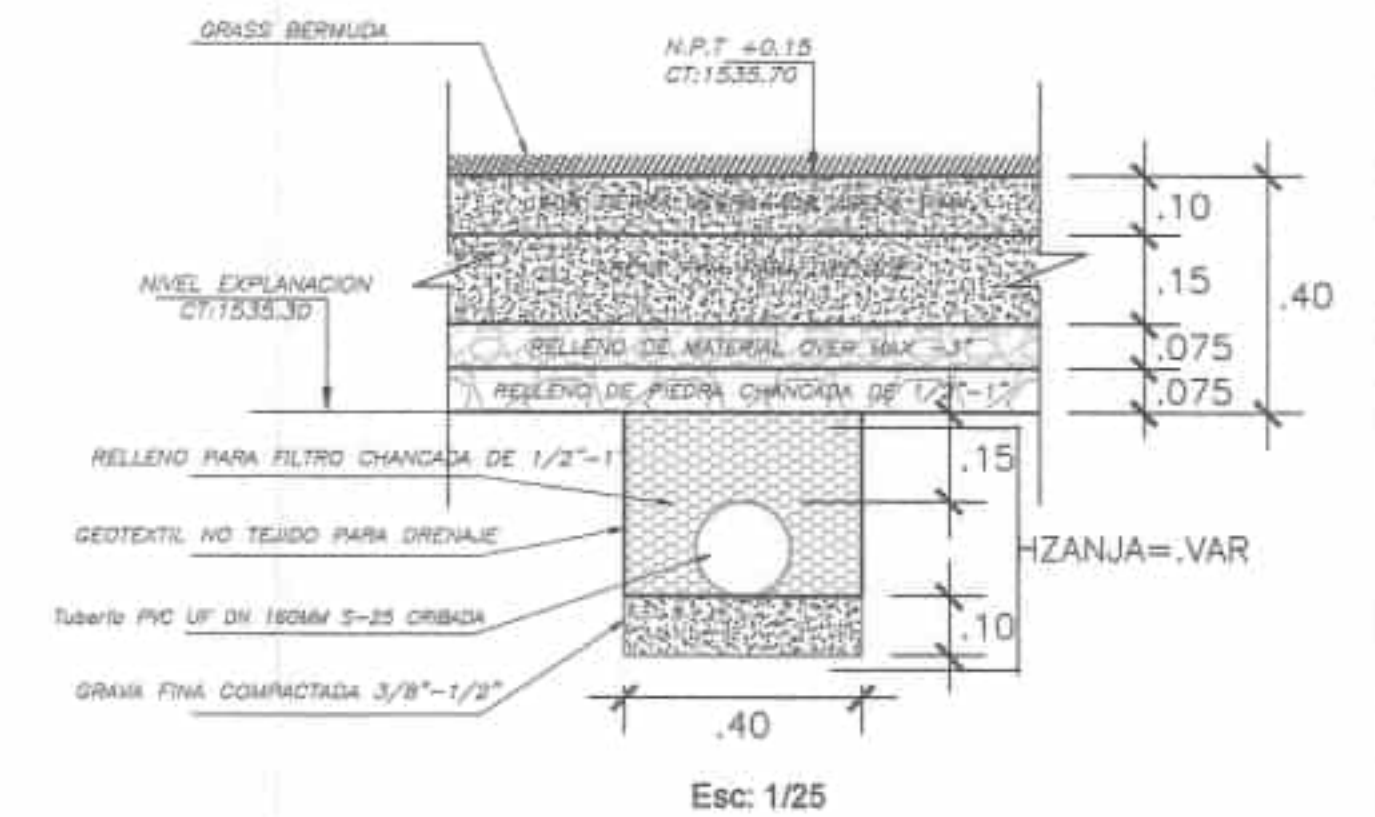
PERFIL LONGITUDINAL → 1-1 ESTADIO
ESC: H-1/250 → V-1/250



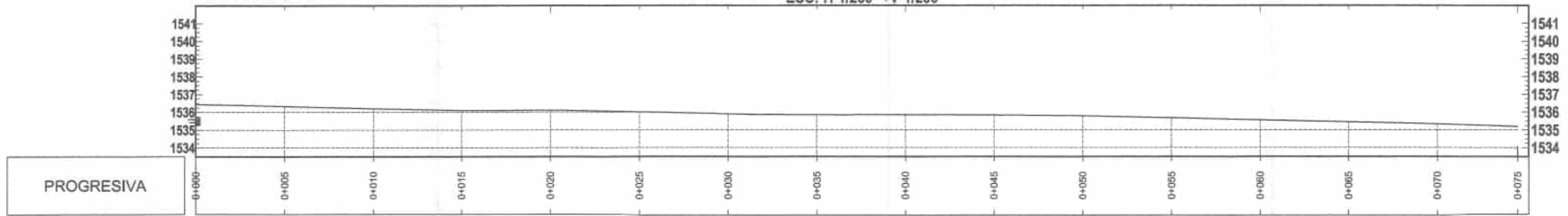
PISTA ATLETICA



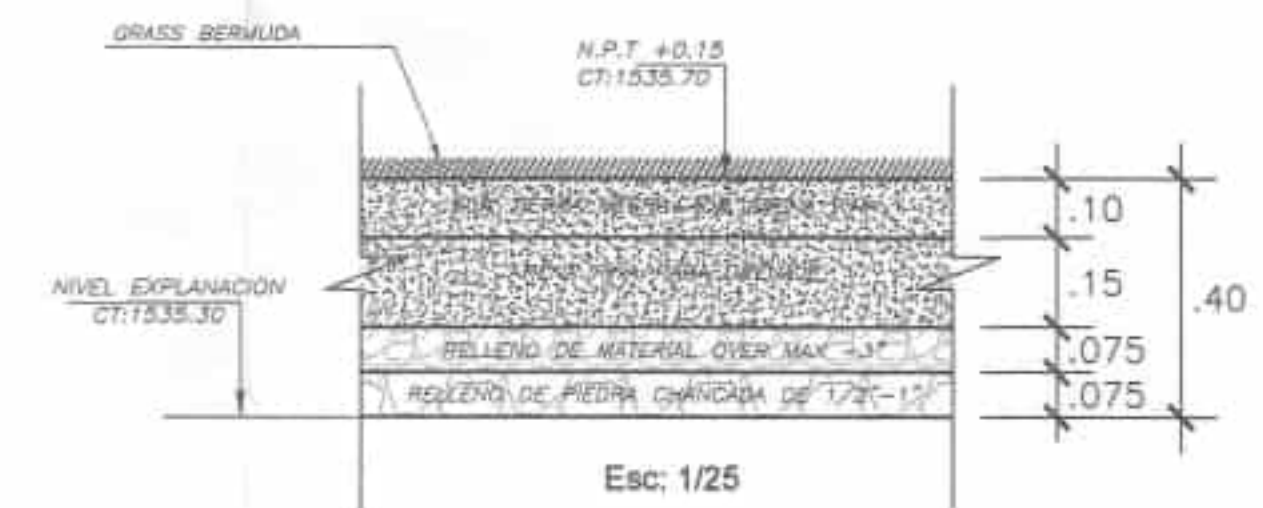
CAMPO DEPORTIVO



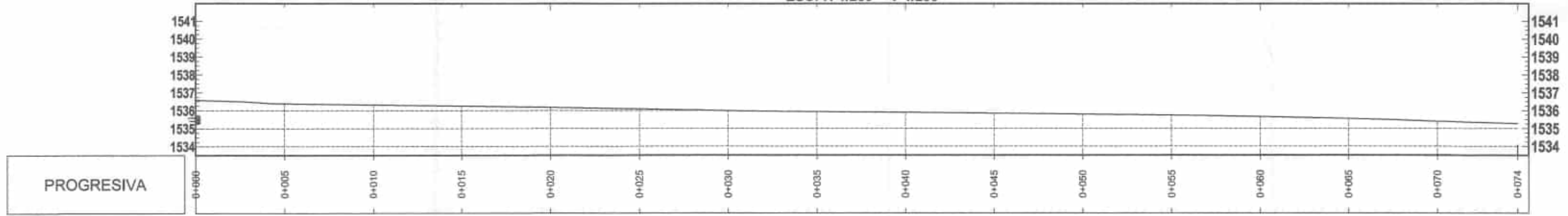
PERFIL LONGITUDINAL → 2-2 ESTADIO
ESC: H-1/250 → V-1/250



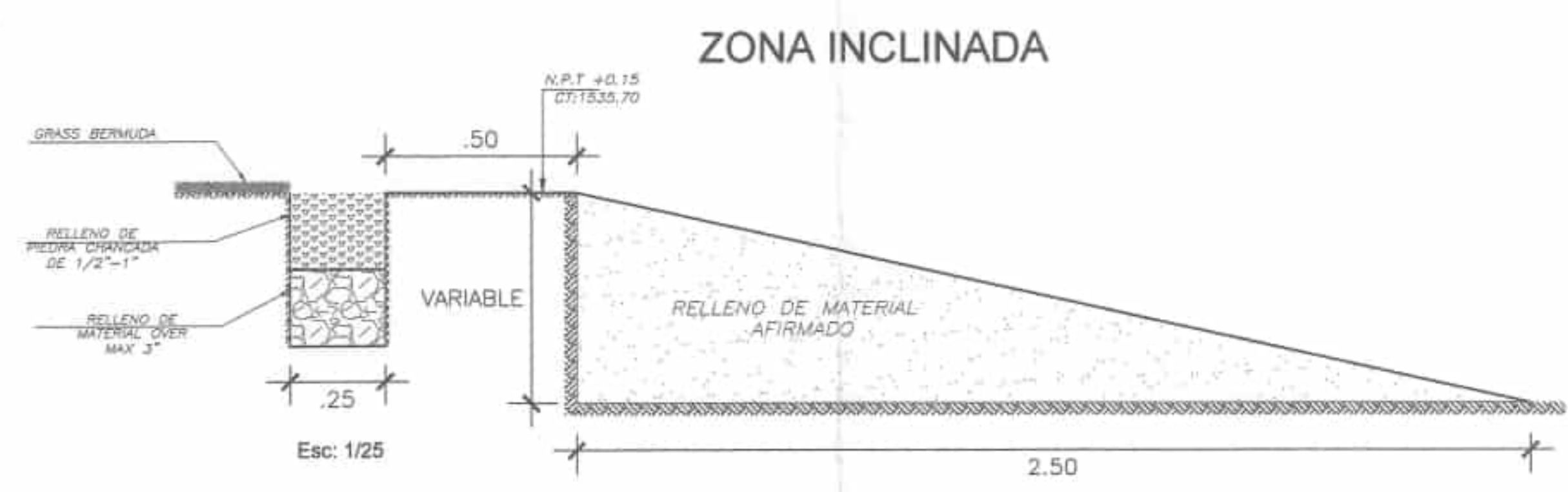
ZONA EXTERIOR



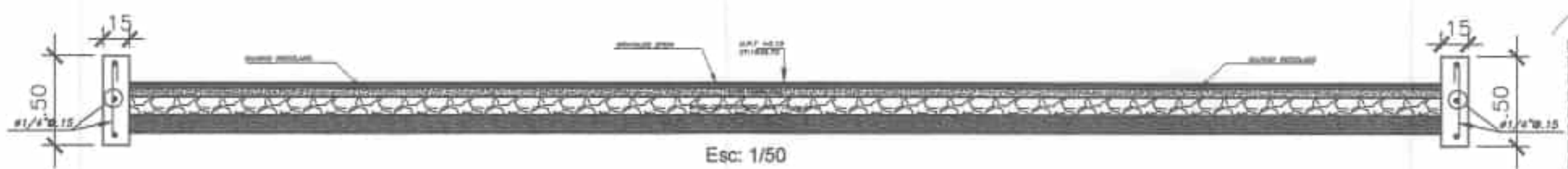
PERFIL LONGITUDINAL → 3-3 ESTADIO
ESC: H-1/250 → V-1/250



CORTES DE ALINAMIENTO (COLISEO)
ESC: 1/150



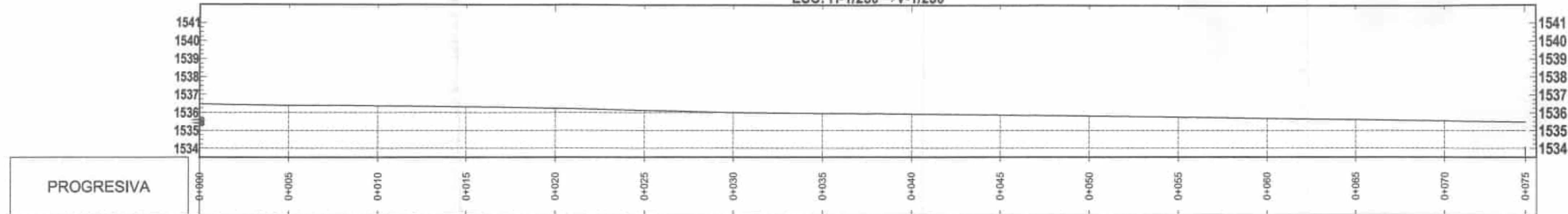
PISTA DE ATLETISMO



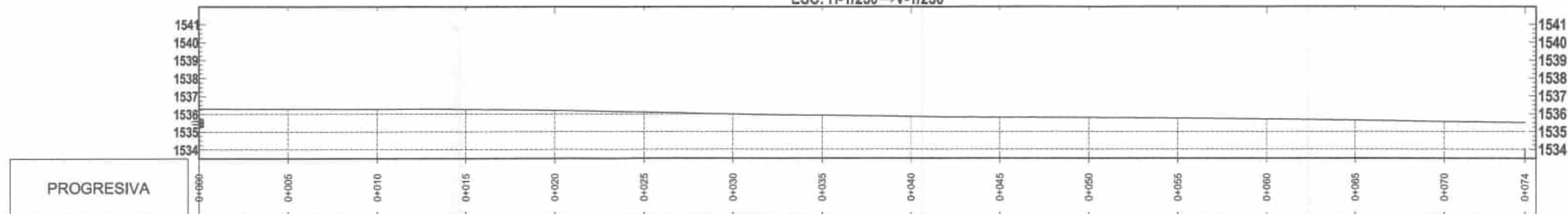
GOBIERNO REGIONAL DE AMAZONAS			
PROYECTO:	RECONSTRUCCIÓN DEL COMPLEJO DEPORTIVO DE LA CIUDAD DE IQUITO	FECHA:	15/05/2024
ELABORADO POR:	JEFFERSON FLORES OLANO	REVISADO POR:	JEFFERSON FLORES OLANO
APROBADO POR:	JEFFERSON FLORES OLANO	FECHA:	15/05/2024
E-02			

1 2 3 4 5 6 7 8 9 10

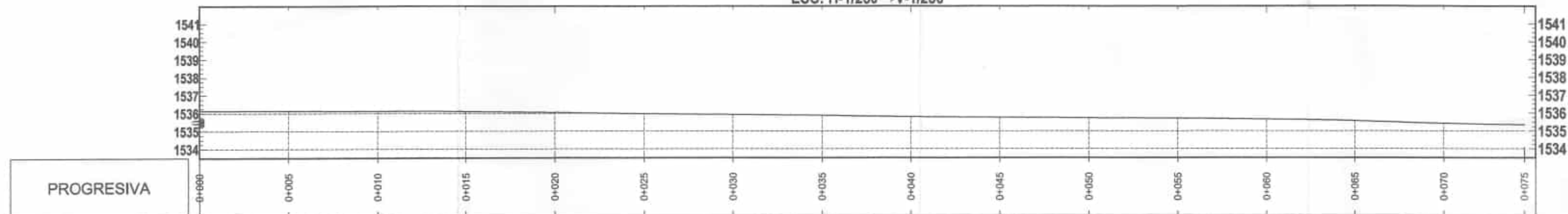
PERFIL LONGITUDINAL → 4-4 ESTADIO
ESC: H-1/250 → V-1/250



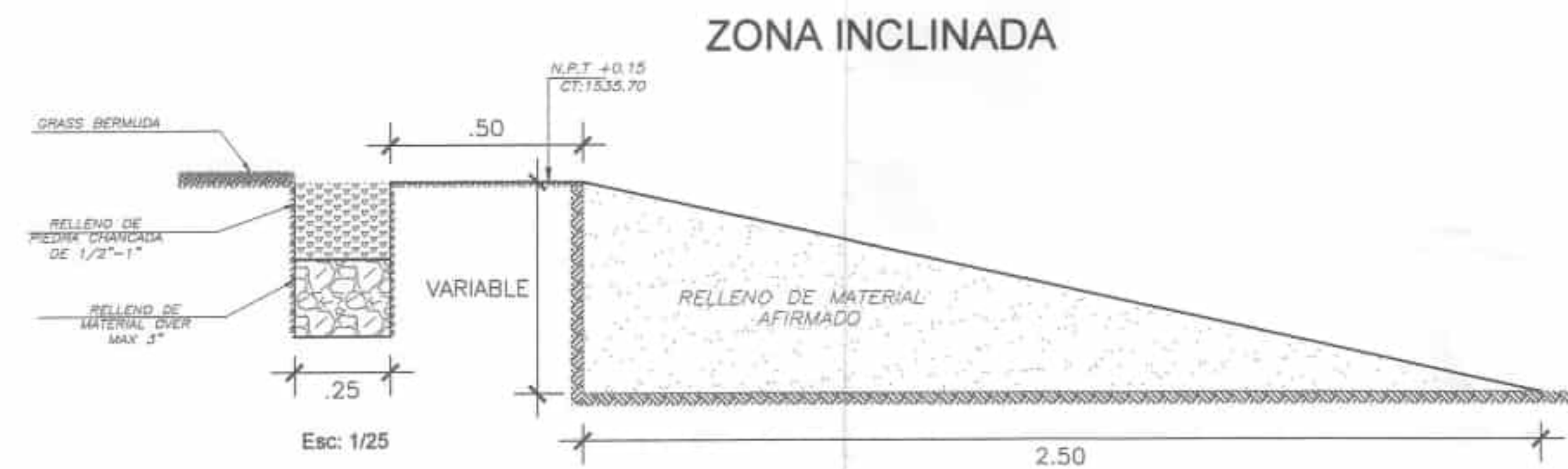
PERFIL LONGITUDINAL → 5-5 ESTADIO
ESC: H-1/250 → V-1/250



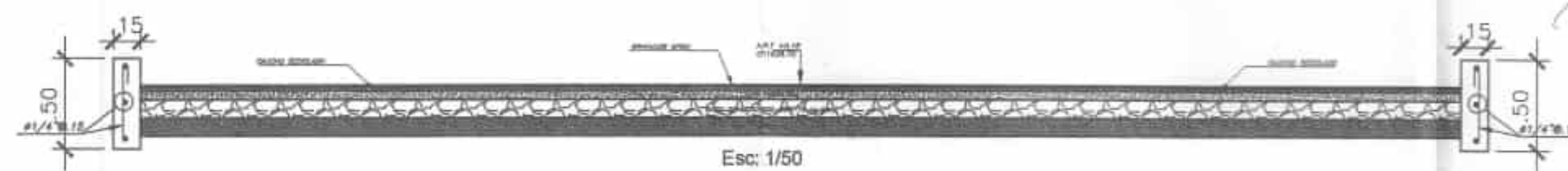
PERFIL LONGITUDINAL → 6-6 ESTADIO
ESC: H-1/250 → V-1/250



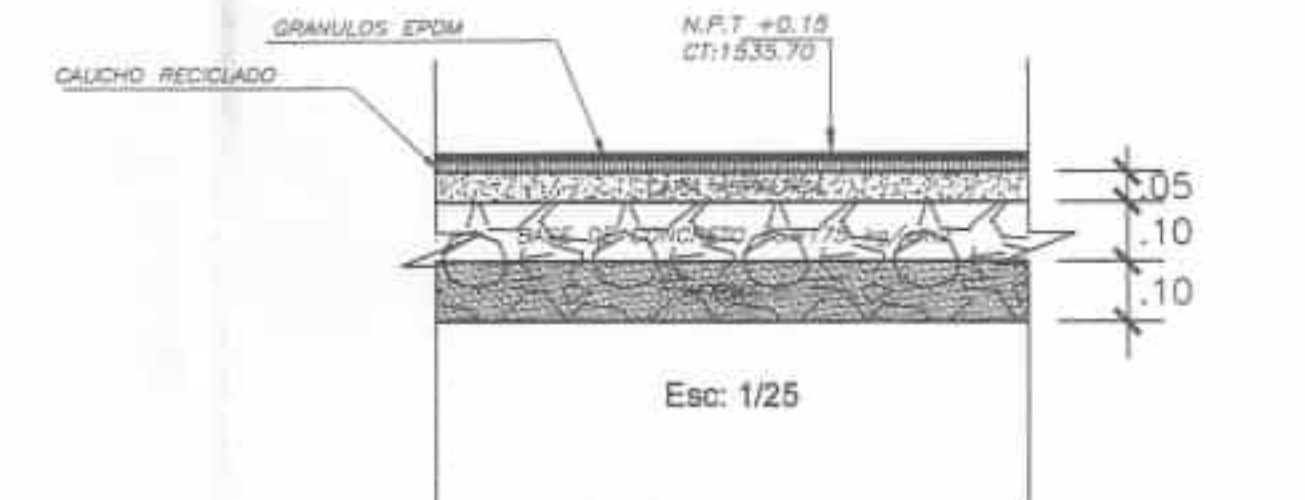
CORTES DE ALINAMIENTO (COLISEO)
ESC: 1/150



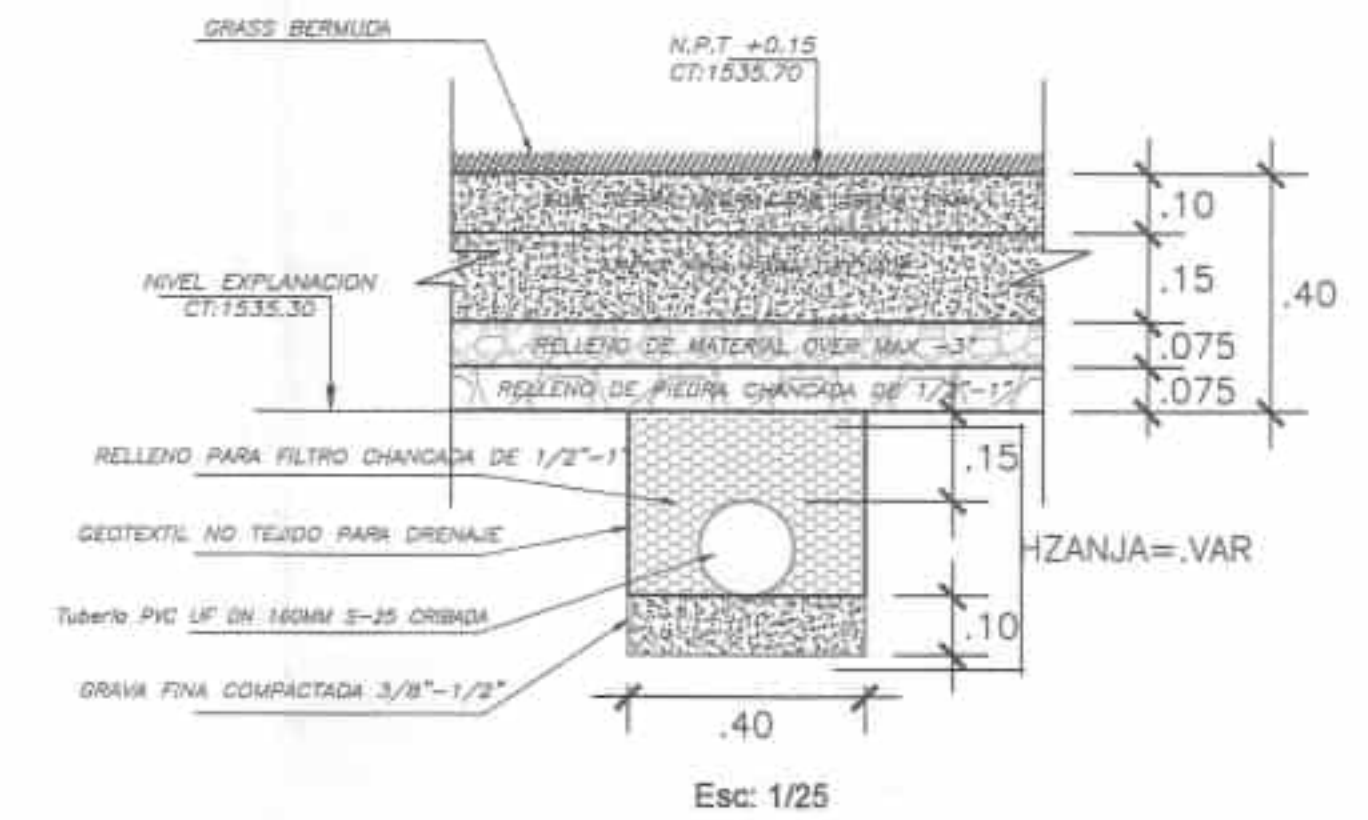
PISTA DE ATLETISMO



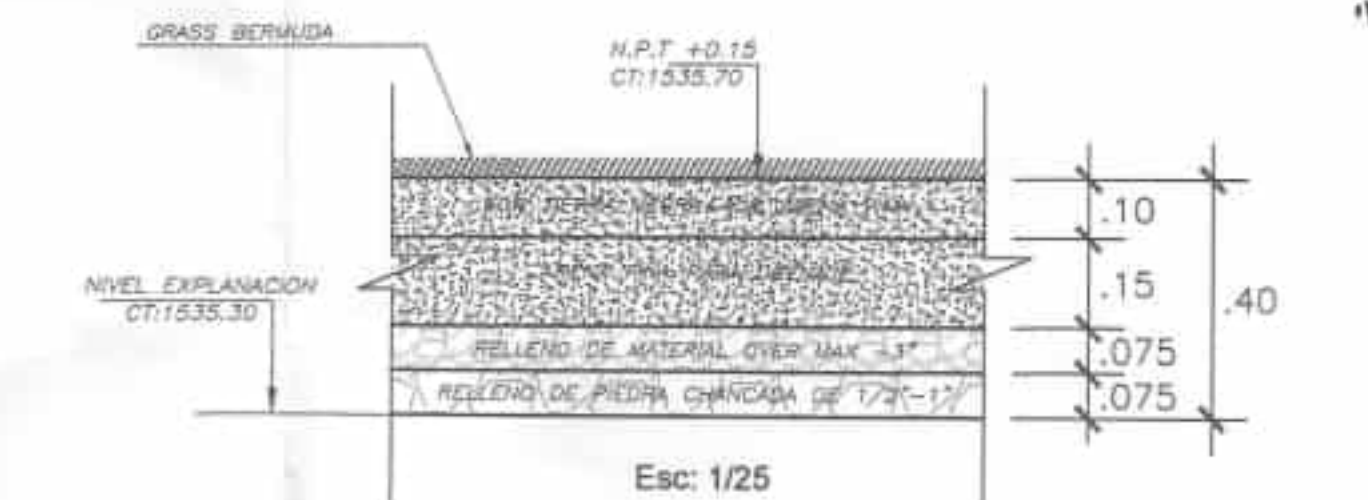
PISTA ATLETICA



CAMPO DEPORTIVO



ZONA EXTERIOR

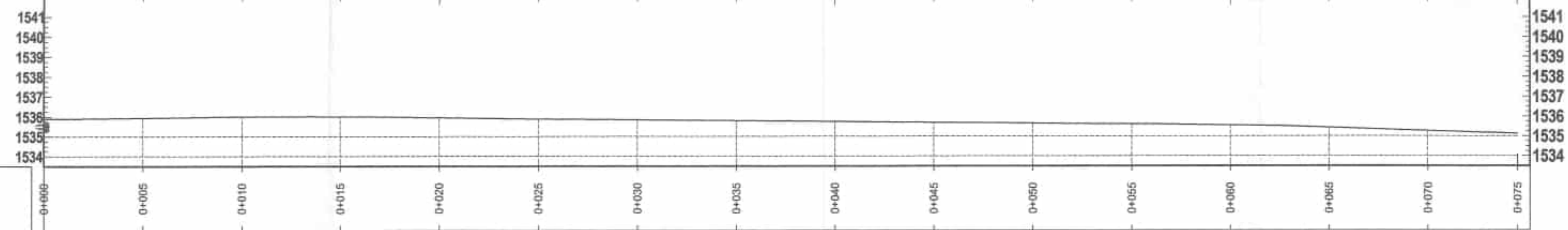


Ing. Jhonatan Flores Olano
INGENIERO CIVIL
CIR 304844

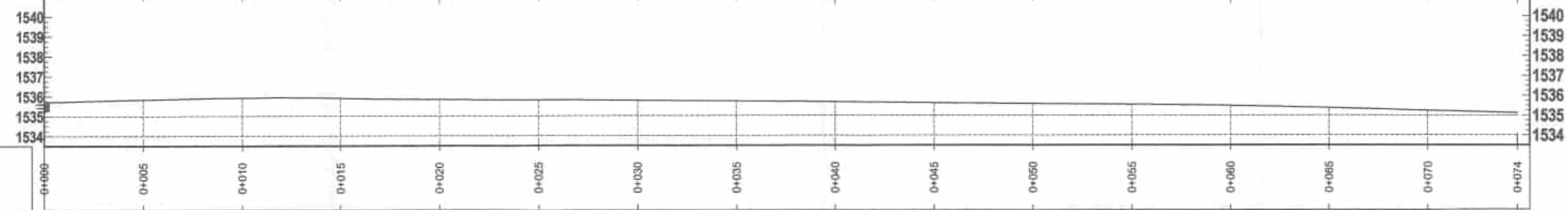


GOBIERNO REGIONAL DE AMAZONAS	
PROYECTO	CONTRATO
FECHA	FECHA
ELABORADO POR	REVISADO POR
APROBADO POR	FECHA
E-03	

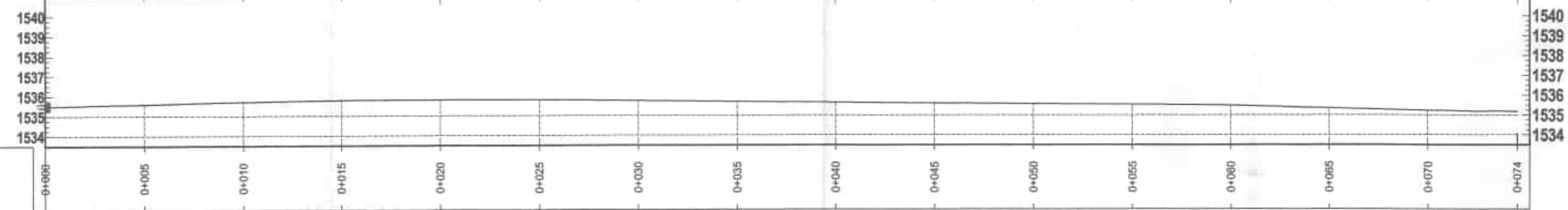
PERFIL LONGITUDINAL →7-7 ESTADIO
ESC: H-1/250 →V-1/250



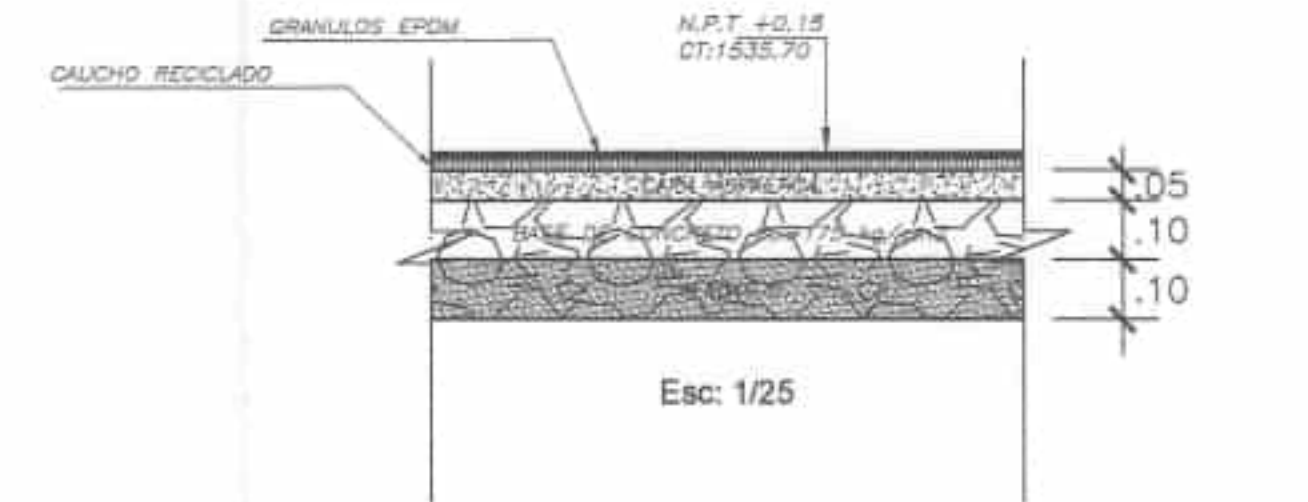
PERFIL LONGITUDINAL →8-8 ESTADIO
ESC: H-1/250 →V-1/250



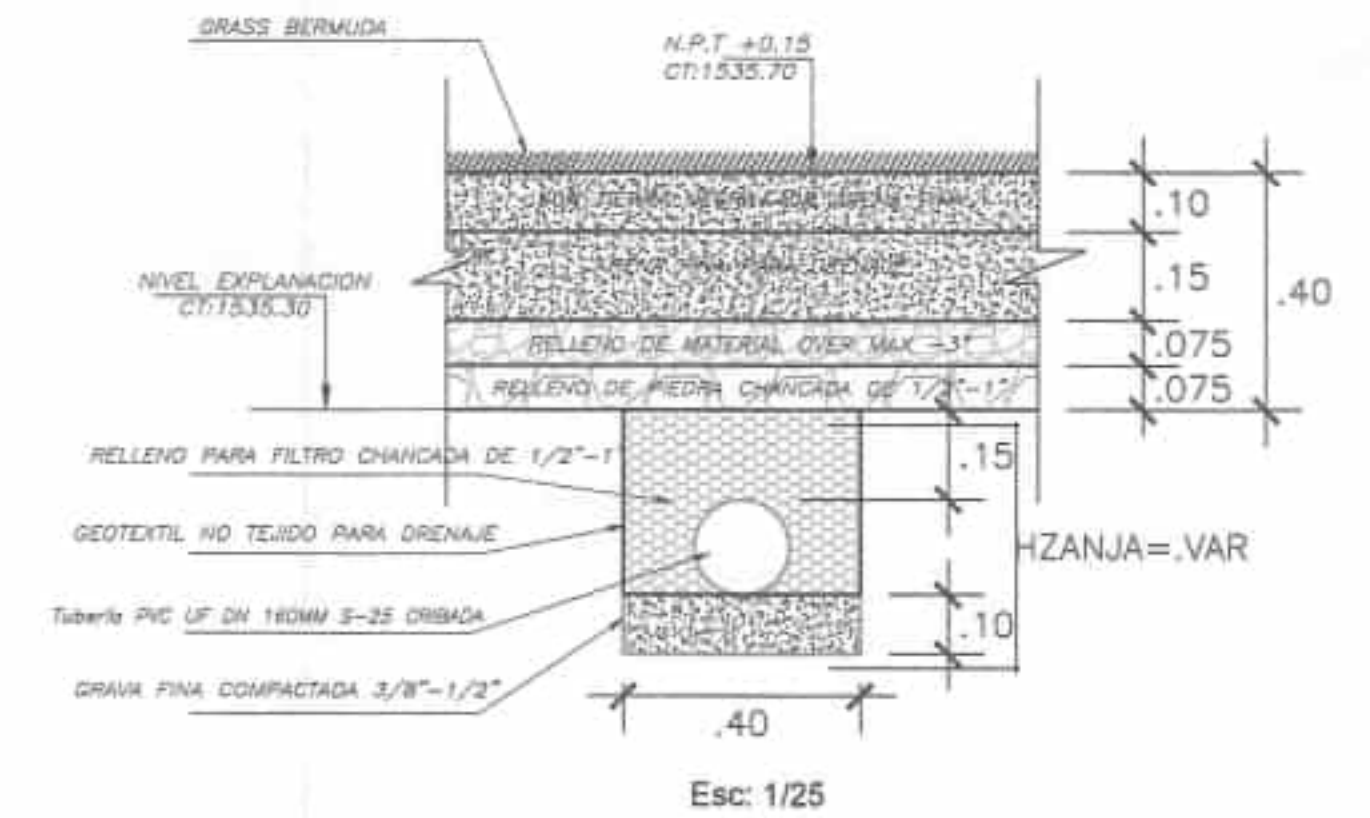
PERFIL LONGITUDINAL →9-9 ESTADIO
ESC: H-1/250 →V-1/250



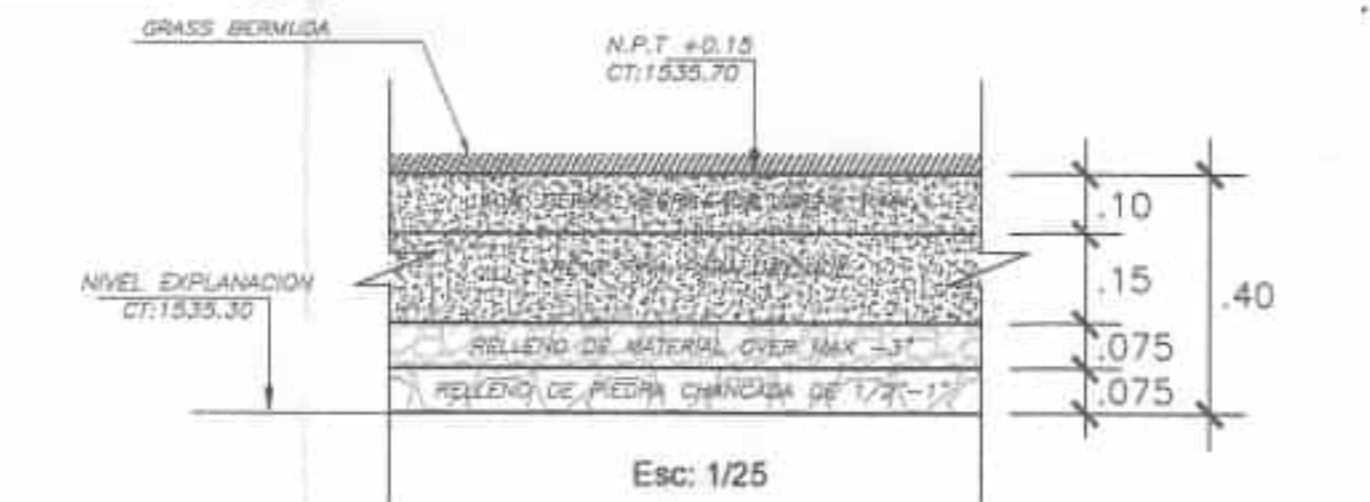
PISTA ATLETICA



CAMPO DEPORTIVO




ZONA EXTERIOR

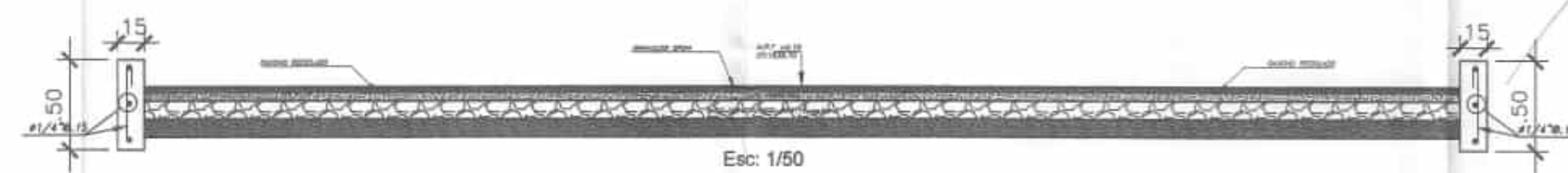


CORTES DE ALINAMIENTO (COLISEO)
ESC:1/150

ZONA INCLINADA



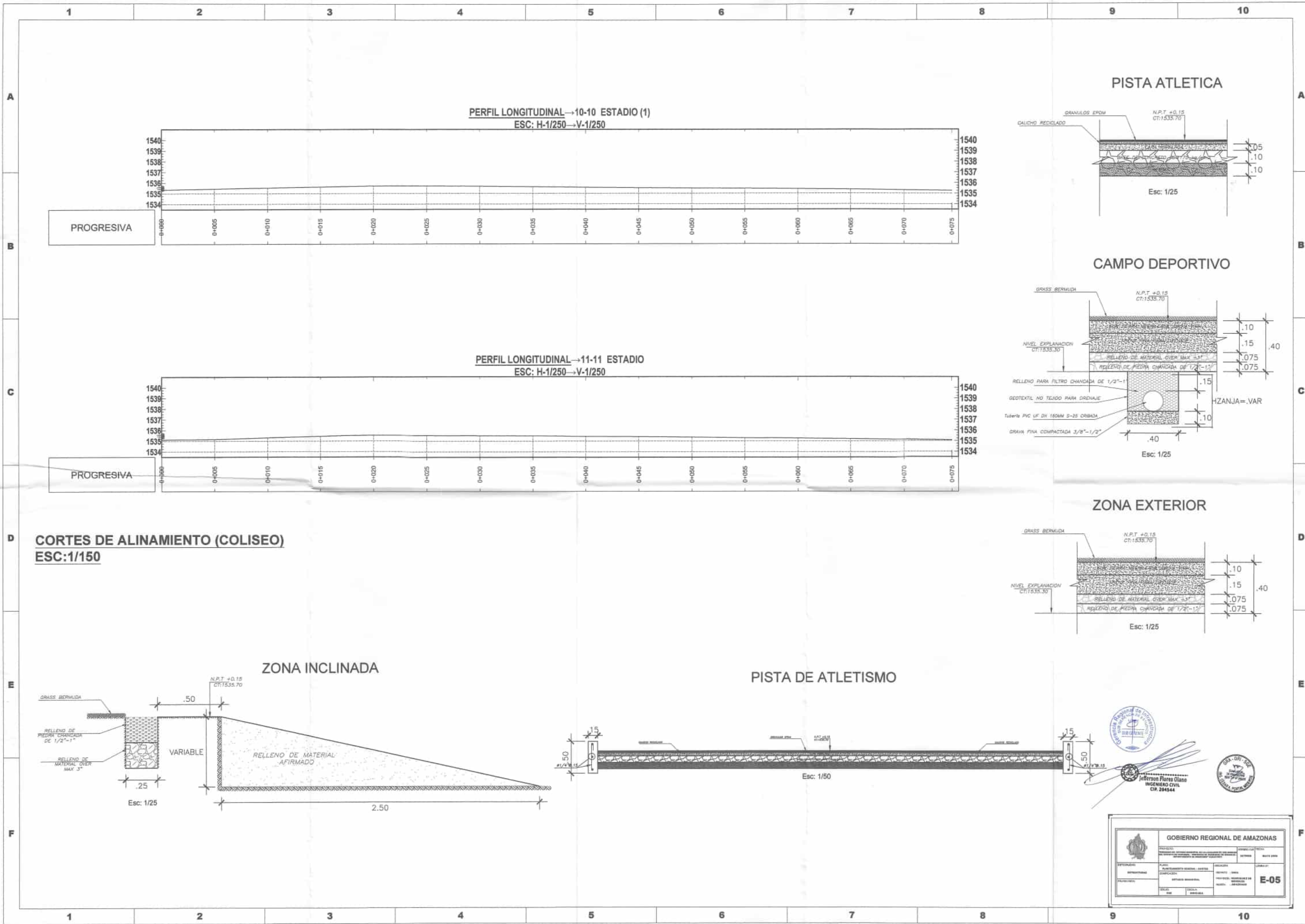
PISTA DE ATLETISMO




JENICHAUN FLORES OLANO
INGENIERO CIVIL
CIP. 294544



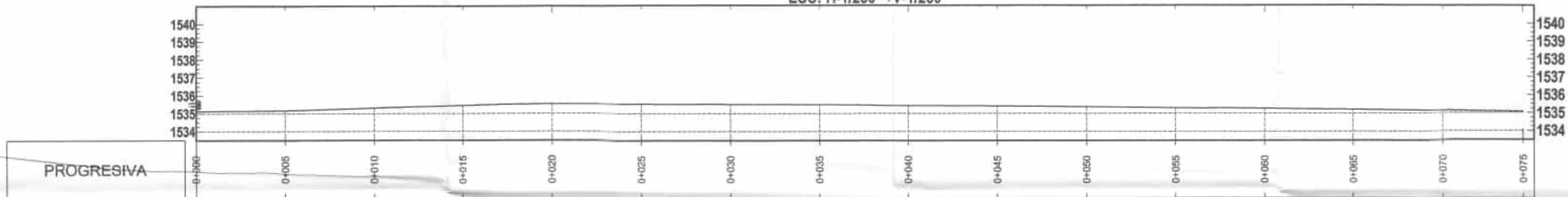
GOBIERNO REGIONAL DE AMAZONAS			
PROYECTO:	PLANTAMIENTO BERMUDA, ANILLO	UBICACION:	AMAZONAS
ESTADISTICA:	ESTADISTICA	PROYECTO:	PROYECTO DE OBRAS DE INFRAESTRUCTURA
FECHA:	2024	FECHA:	2024
E-04			



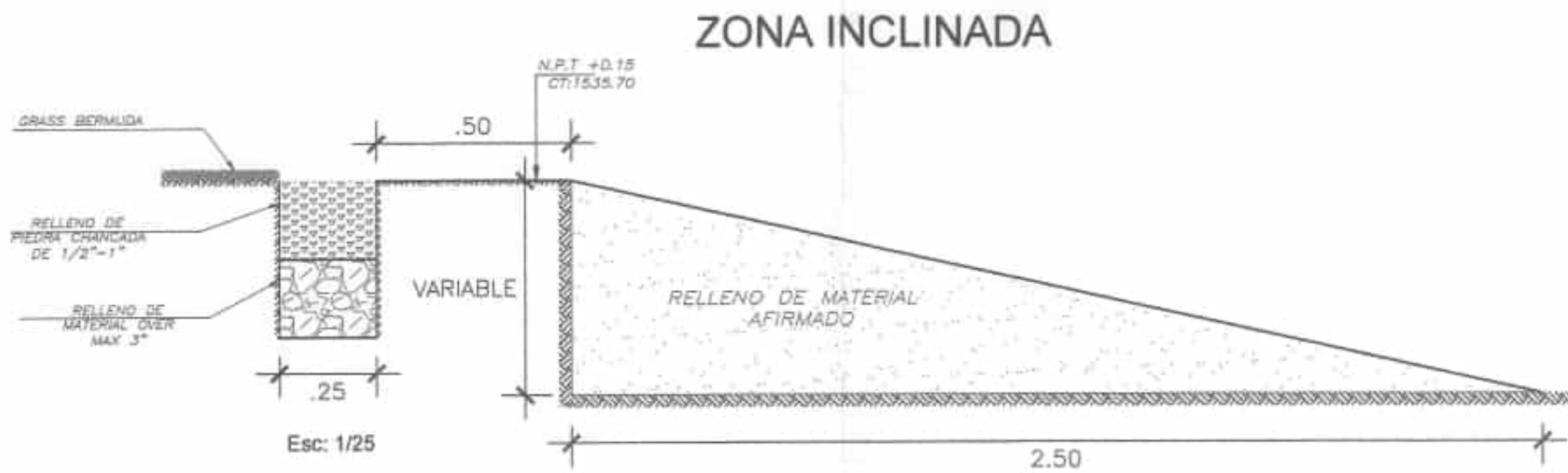
PERFIL LONGITUDINAL → 10-10 ESTADIO (1)
ESC: H-1/250 → V-1/250



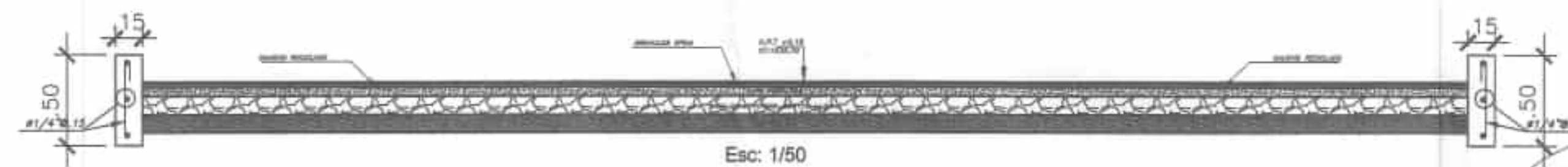
PERFIL LONGITUDINAL → 11-11 ESTADIO
ESC: H-1/250 → V-1/250



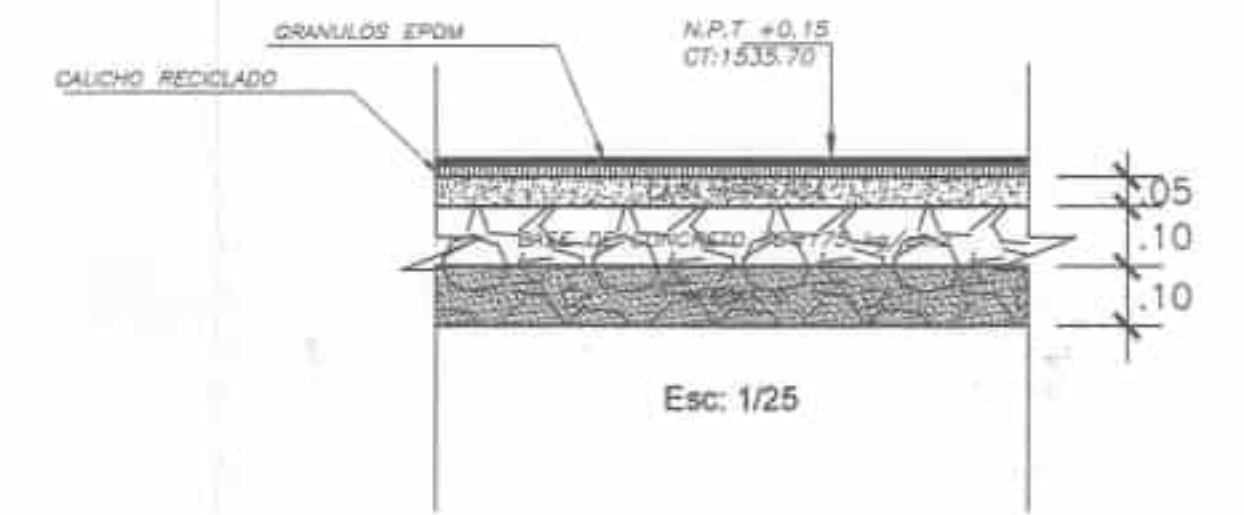
CORTES DE ALINAMIENTO (COLISEO)
ESC: 1/150



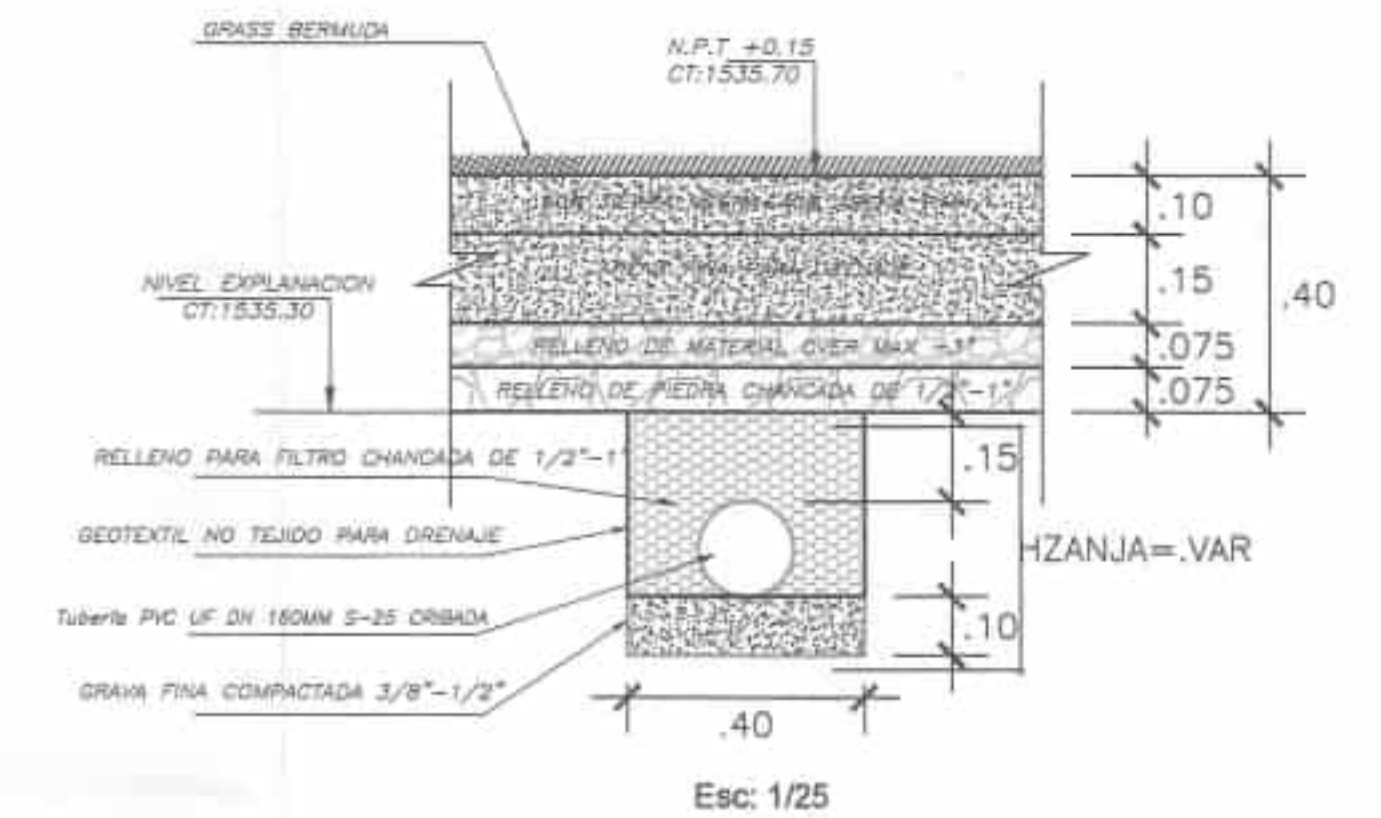
PISTA DE ATLETISMO



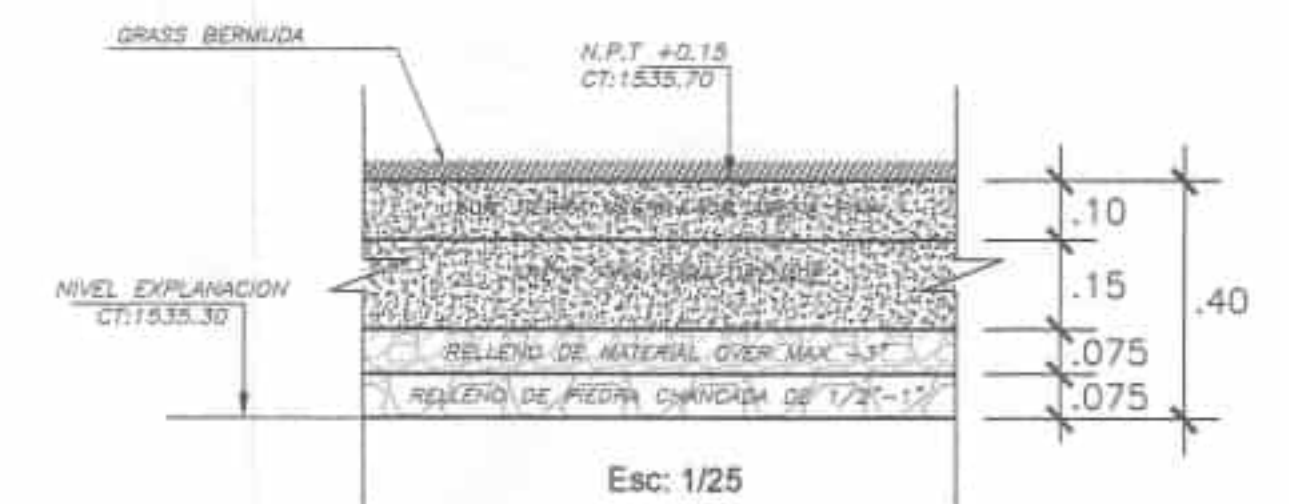
PISTA ATLETICA



CAMPO DEPORTIVO






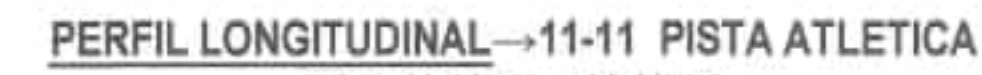
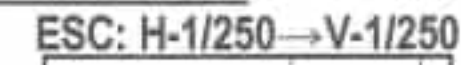



ZONA EXTERIOR


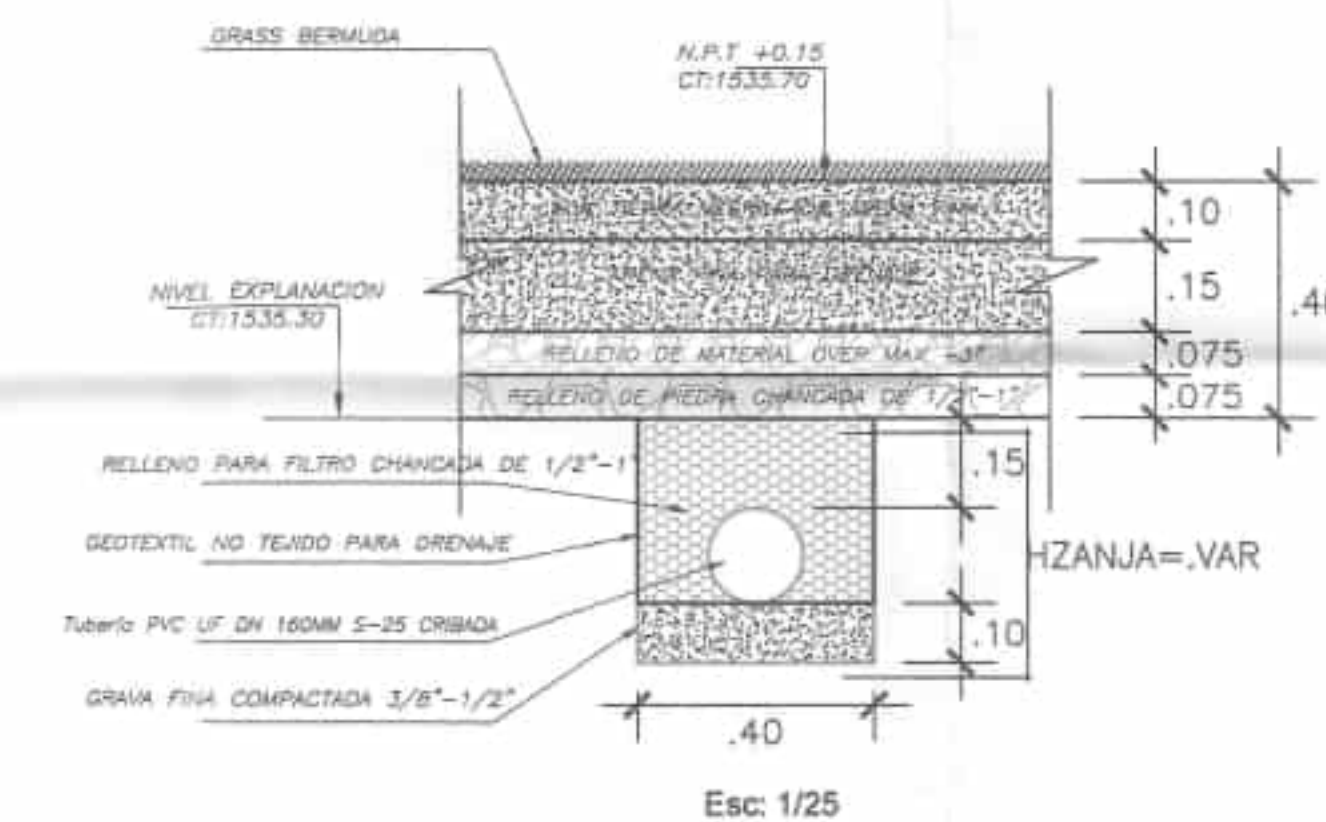
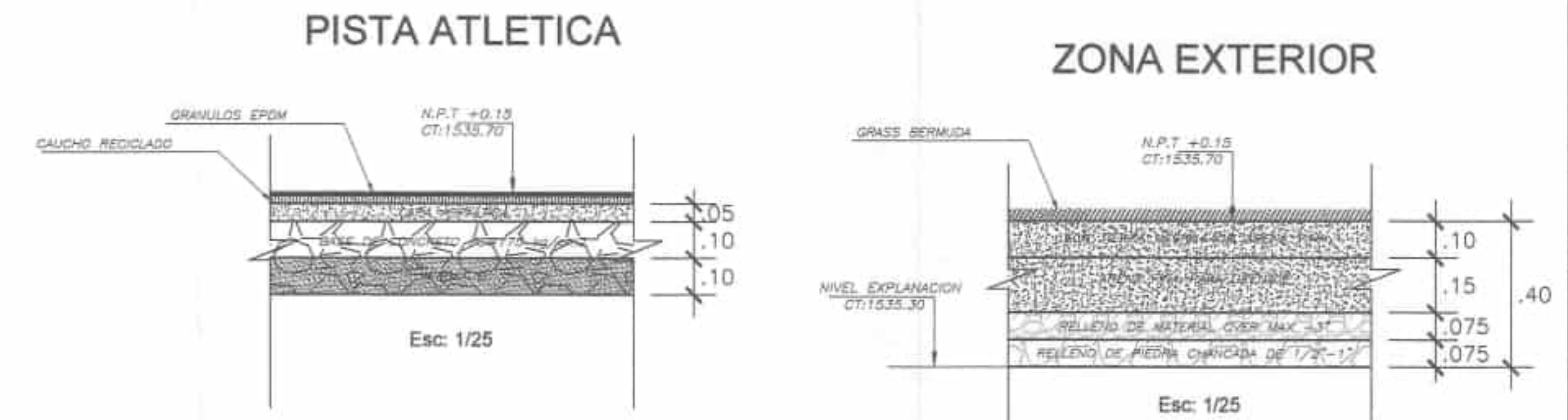

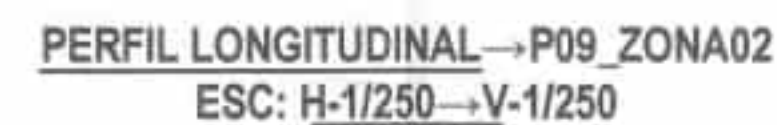
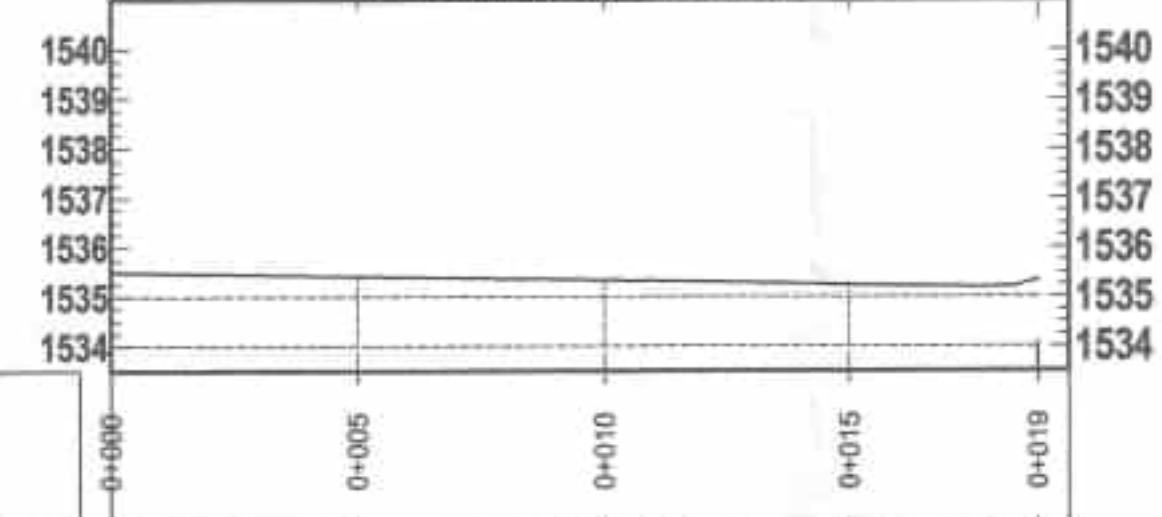
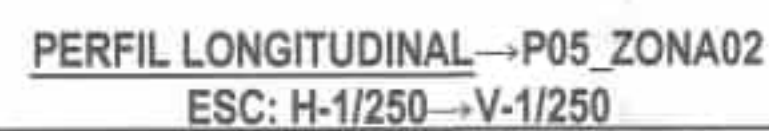

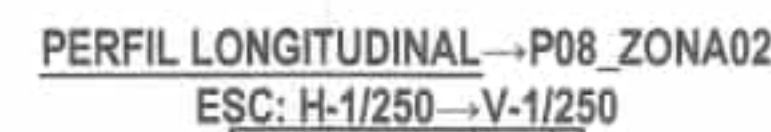

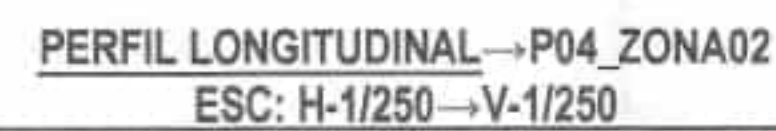
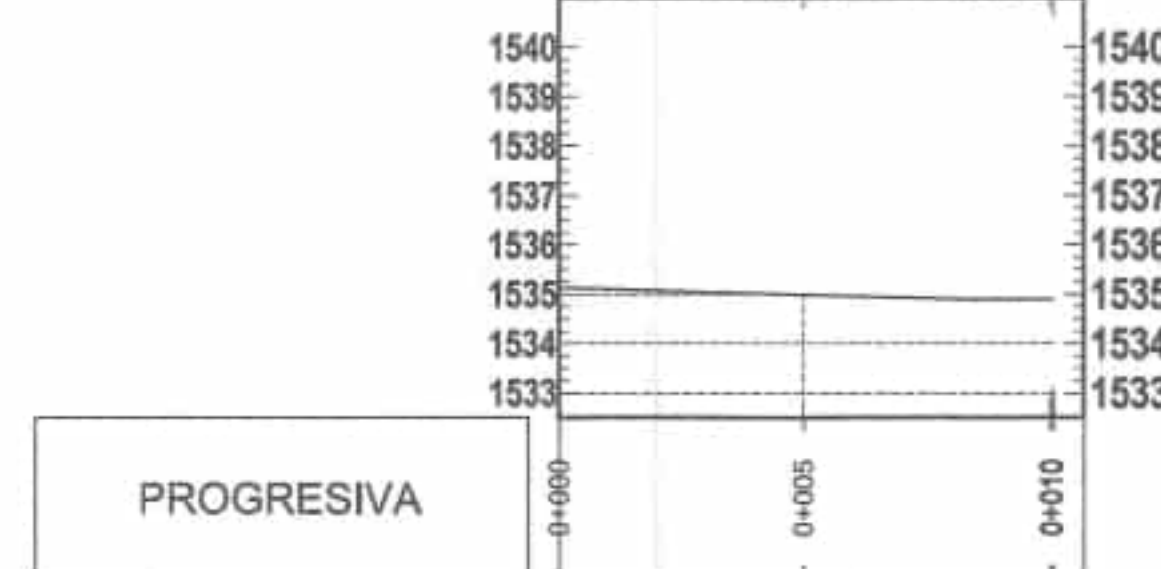
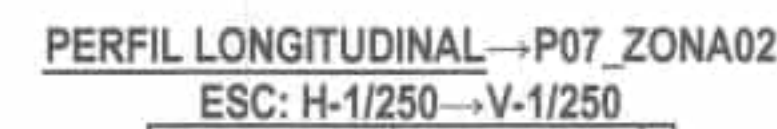
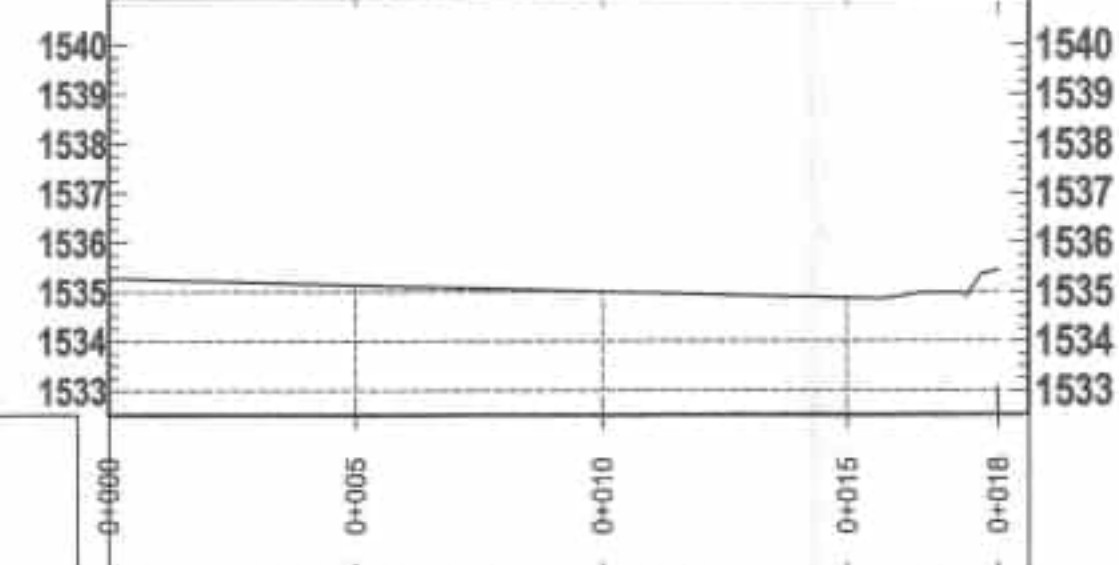
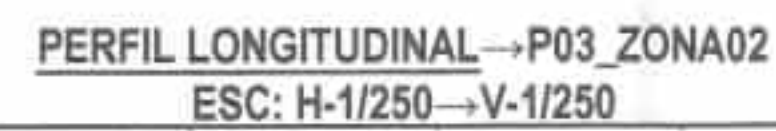
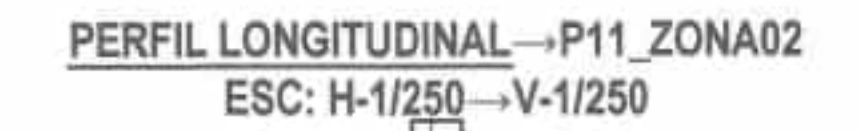

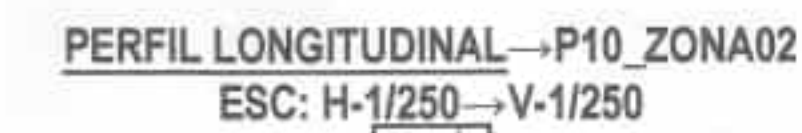

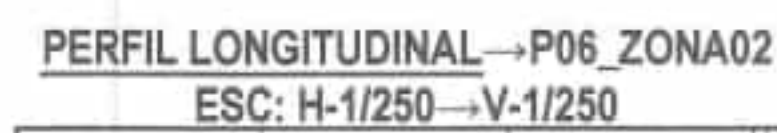
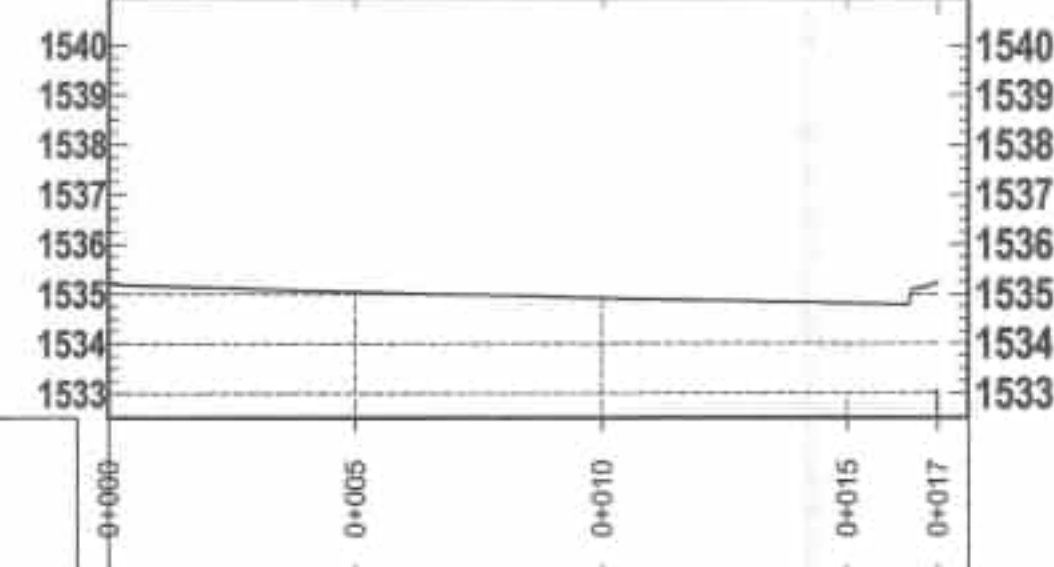
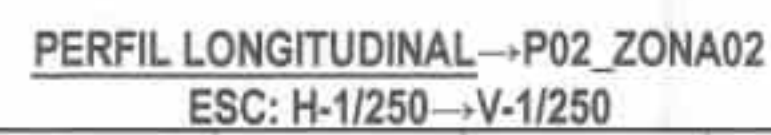


Jefferson Flores Olano
INGENIERO CIVIL
CIP. 294544



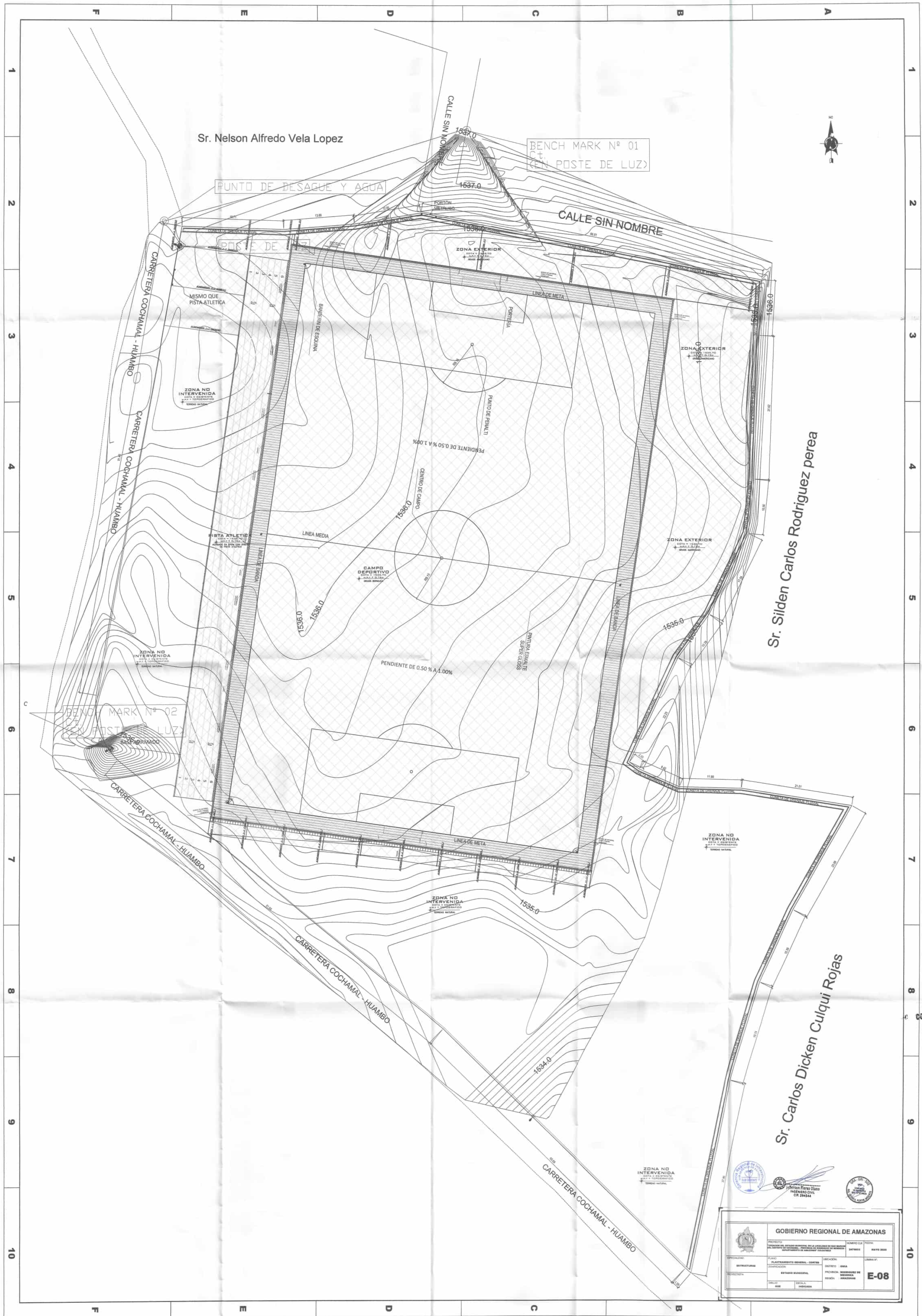
GOBIERNO REGIONAL DE AMAZONAS					
PROYECTO:	RECONSTRUCCION DEL COMPLEJO DEPORTIVO DE LA CIUDAD DE IQUITO				
FECHA:	15/05/2023	ELABORADO POR:	JEFFERSON FLORES OLANO	REVISADO POR:	JEFFERSON FLORES OLANO
PROYECTADO POR:	JEFFERSON FLORES OLANO	APROBADO POR:	JEFFERSON FLORES OLANO	FECHA:	15/05/2023
PROYECTO:	RECONSTRUCCION DEL COMPLEJO DEPORTIVO DE LA CIUDAD DE IQUITO	FECHA:	15/05/2023	PROYECTO:	RECONSTRUCCION DEL COMPLEJO DEPORTIVO DE LA CIUDAD DE IQUITO
FECHA:	15/05/2023	PROYECTO:	RECONSTRUCCION DEL COMPLEJO DEPORTIVO DE LA CIUDAD DE IQUITO	FECHA:	15/05/2023
PROYECTO:	RECONSTRUCCION DEL COMPLEJO DEPORTIVO DE LA CIUDAD DE IQUITO	FECHA:	15/05/2023	PROYECTO:	RECONSTRUCCION DEL COMPLEJO DEPORTIVO DE LA CIUDAD DE IQUITO
FECHA:	15/05/2023	PROYECTO:	RECONSTRUCCION DEL COMPLEJO DEPORTIVO DE LA CIUDAD DE IQUITO	FECHA:	15/05/2023
PROYECTO:	RECONSTRUCCION DEL COMPLEJO DEPORTIVO DE LA CIUDAD DE IQUITO	FECHA:	15/05/2023	PROYECTO:	RECONSTRUCCION DEL COMPLEJO DEPORTIVO DE LA CIUDAD DE IQUITO
FECHA:	15/05/2023	PROYECTO:	RECONSTRUCCION DEL COMPLEJO DEPORTIVO DE LA CIUDAD DE IQUITO	FECHA:	15/05/2023




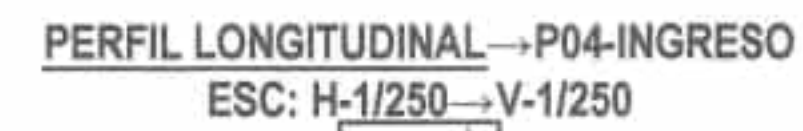


CORTES DE ALINAMIENTO (ZONA EXTERIOR)
ESC:1/150


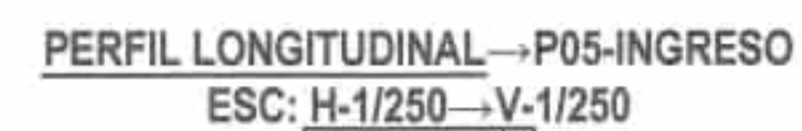
		GOBIERNO REGIONAL DE AMAZONAS	
		PROYECTO Nombre del proyecto suscrito al C. E. y al contrato de obra o servicio a ejecutar:	FECHA Día / Mes / Año
PROYECTANTE Nombre del proyectante:	PLAZA PLANTAMIENTO REGIONAL - COMITE ORGANIZACION	PROYECTOS AREA: / CANTON: PROYECTO: RESERVA DE MANEJO:	IMPORTE \$
PROYECTORA Nombre de la proyectora:	ESTADO REGIONAL Nombre del estado:	REGION Nombre de la region:	E-07
FECHA Día / Mes / Año	CIUDAD Nombre de la ciudad:		




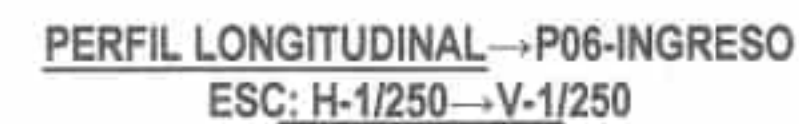
CORTES DE ALINAMIENTO (ZONA DE INGRESO)



PROGRESIVA

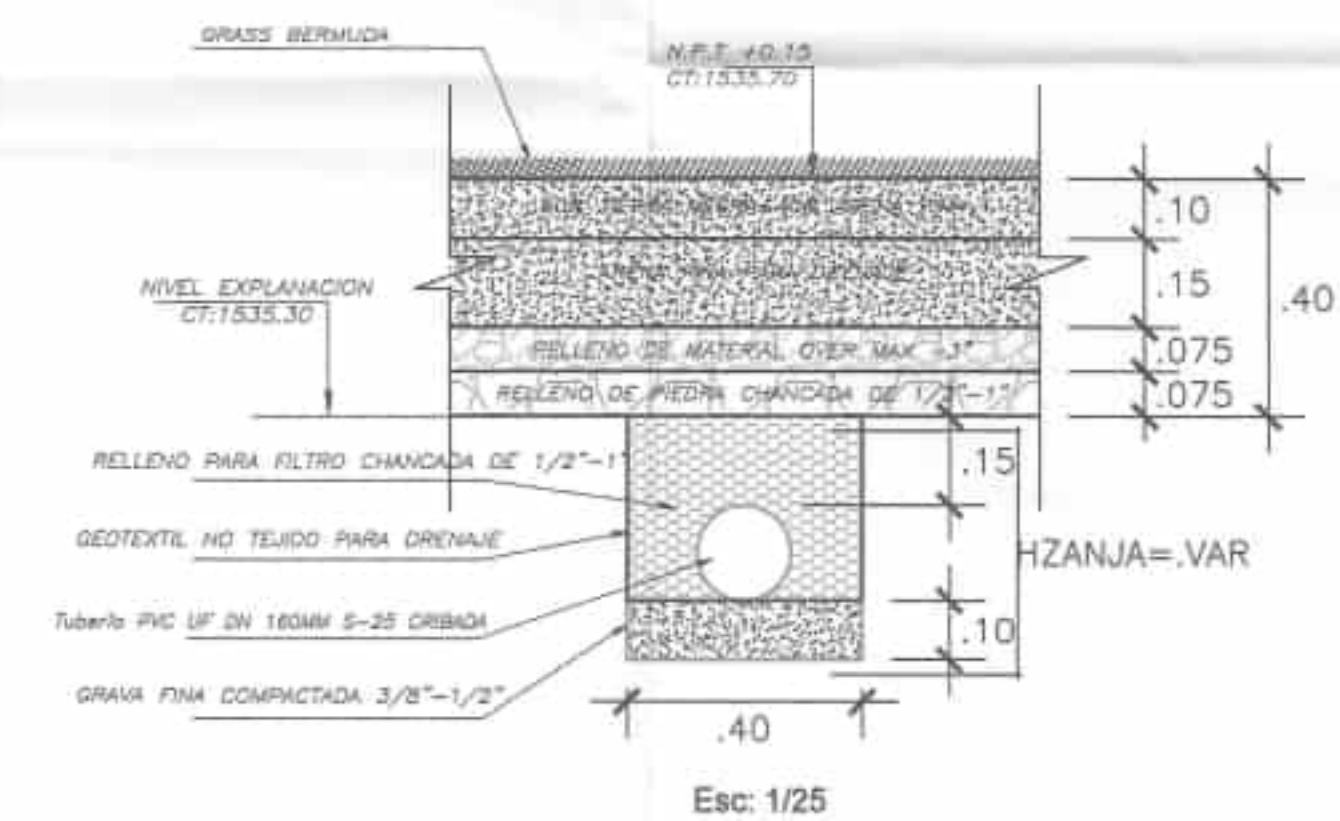
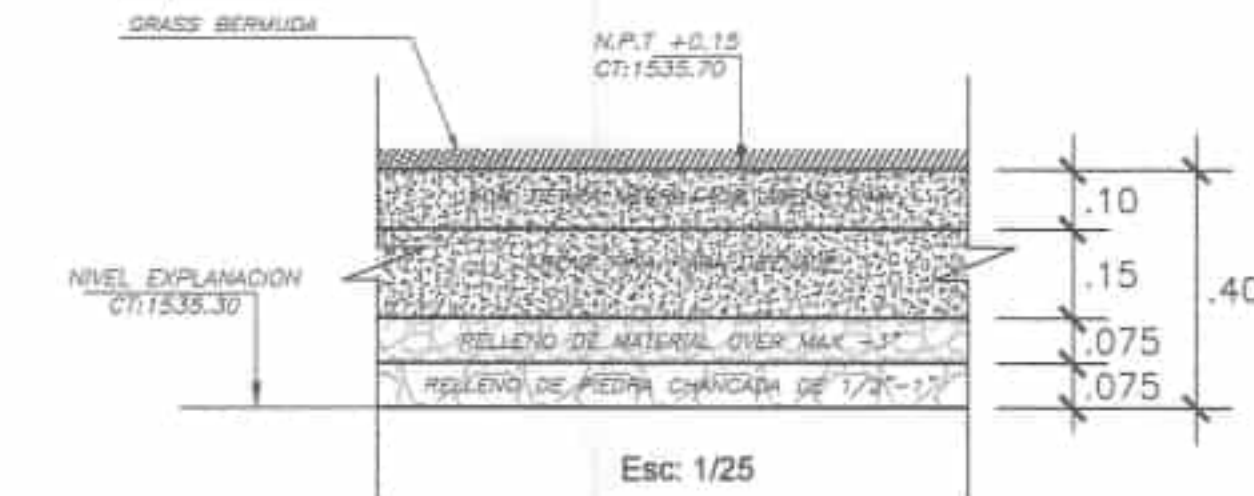


PROGRESIVA

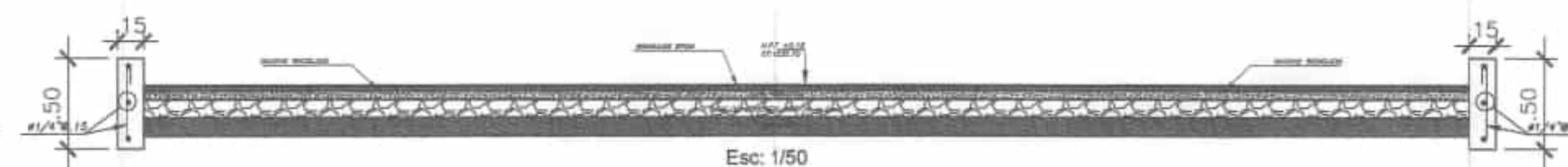


PROGRESIVA

CAMPO DEPORTIVO




PISTA DE ATLETISMO

[illegible]

PERFIL LONGITUDINAL → P01_ZONA01


ESC: H-1/250 → V-1/250



PROGRESIVA

PERFIL LONGITUDINAL → P04_ZONA01

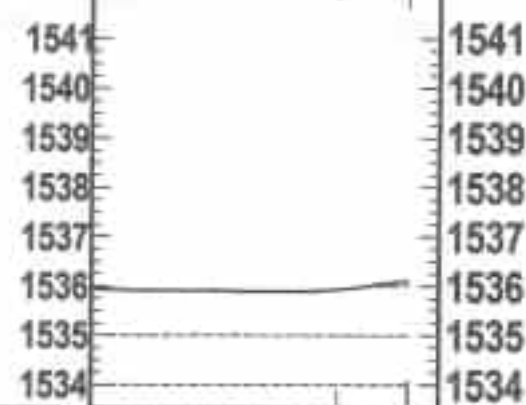
ESC: H-1/250 → V-1/250



PROGRESIVA

PERFIL LONGITUDINAL → P02_ZONA01


ESC: H-1/250 → V-1/250



PROGRESIVA

PERFIL LONGITUDINAL → P05_ZONA01


ESC: H-1/250 → V-1/250



PROGRESIVA

PERFIL LONGITUDINAL → P03_ZONA01


ESC: H-1/250 → V-1/250



PROGRESIVA

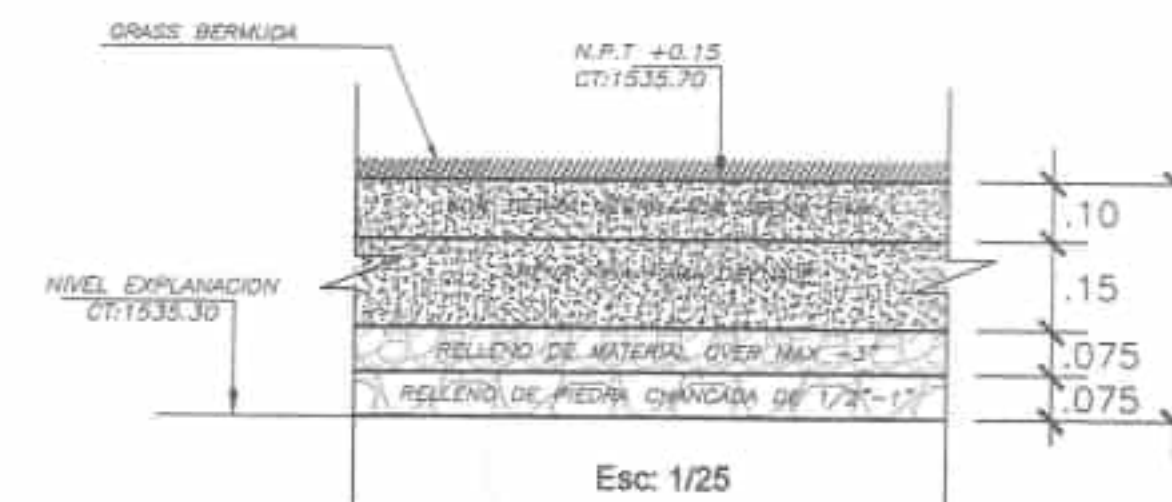
PERFIL LONGITUDINAL → P06_ZONA01

ESC: H-1/250 → V-1/250

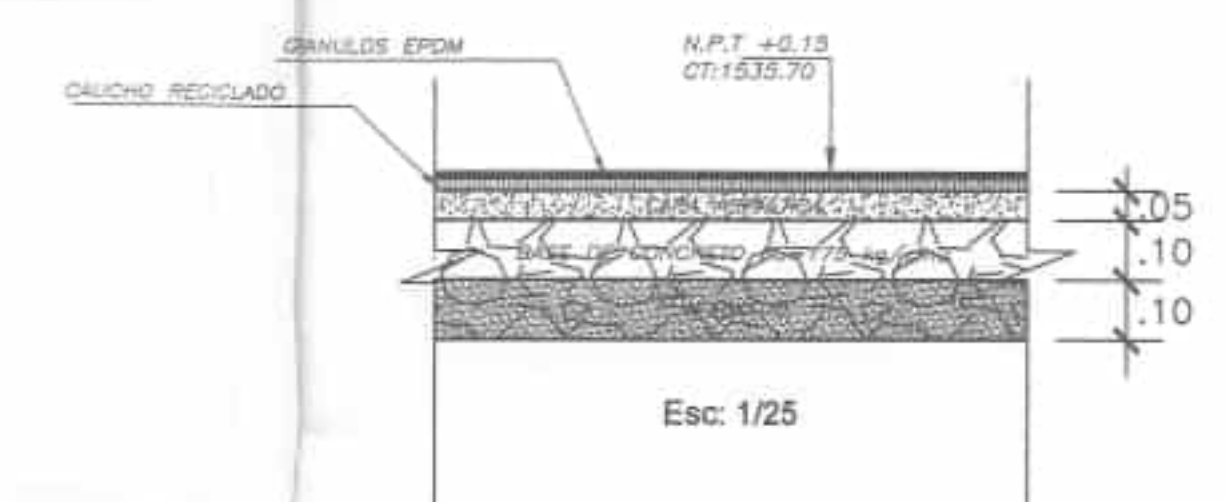


PROGRESIVA

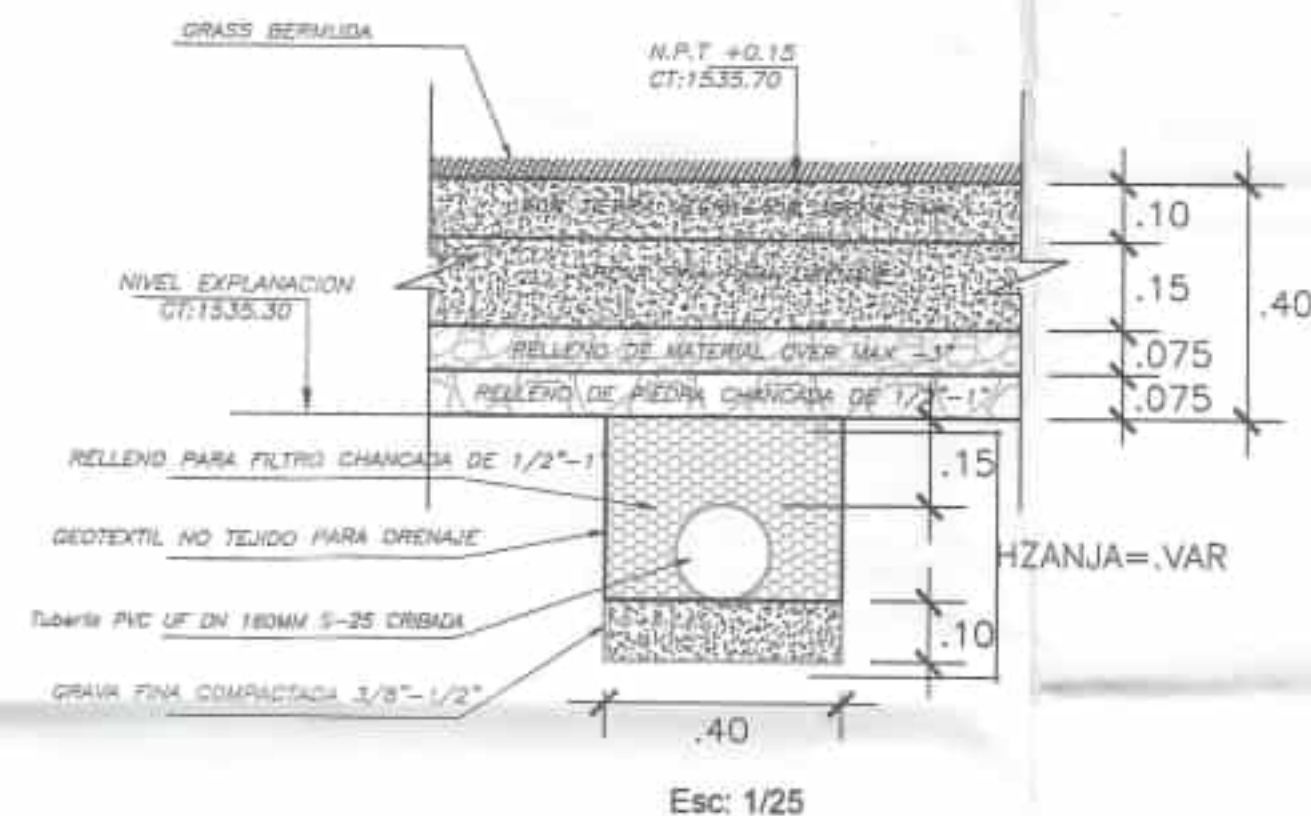
ZONA EXTERIOR



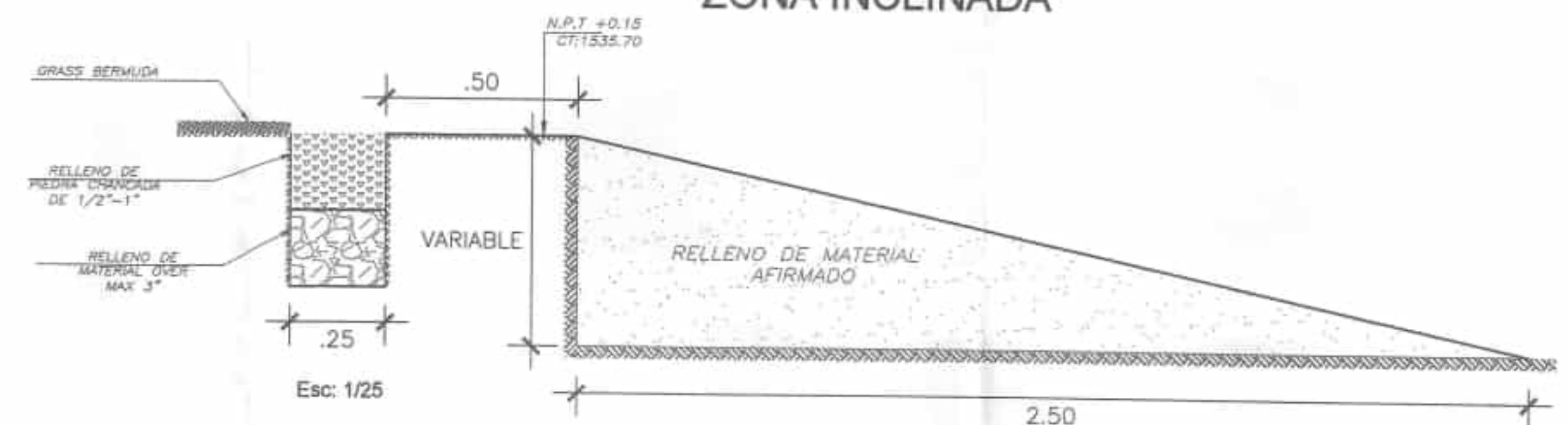
PISTA ATLETICA



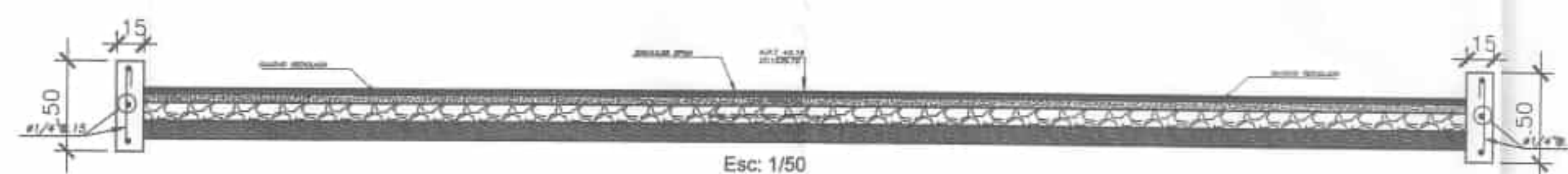
CAMPO DEPORTIVO



ZONA INCLINADA



PISTA DE ATLETISMO



CORTES DE ALINAMIENTO (ZONA EXTERIOR 1-1)

ESC: 1/150

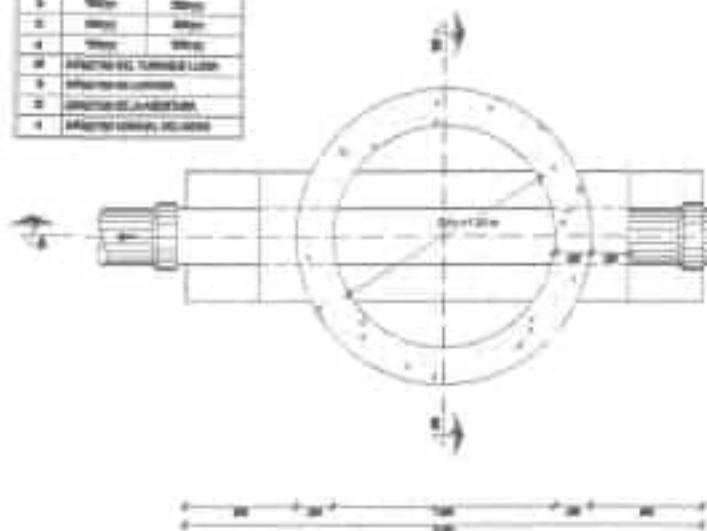
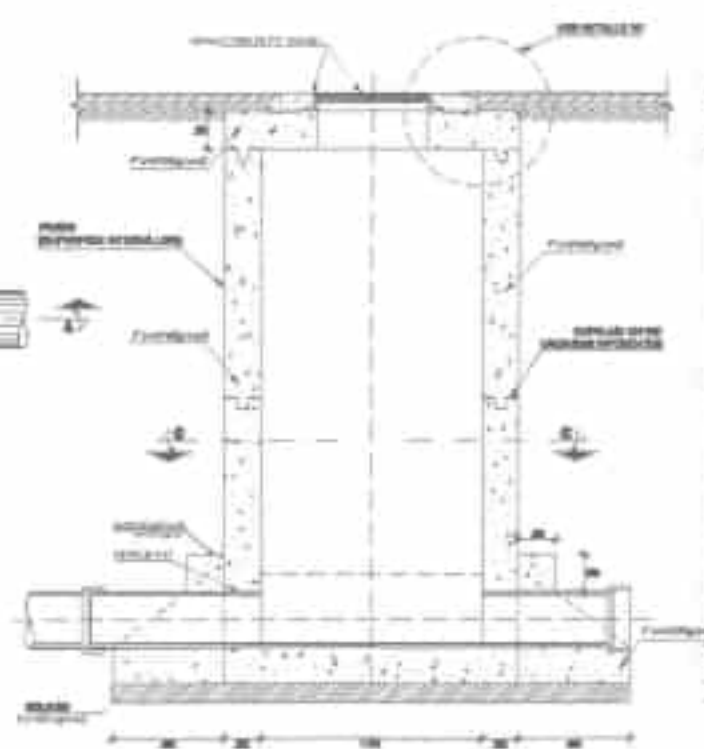
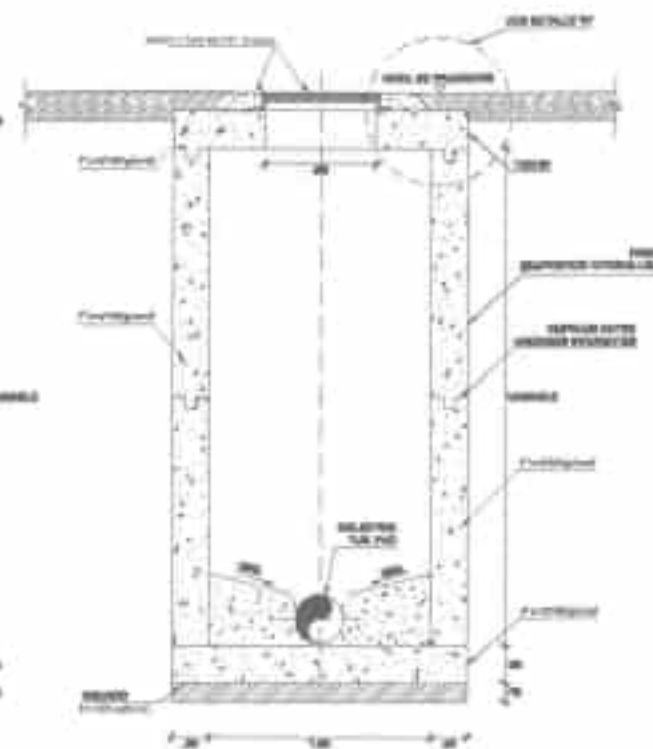


GOBIERNO REGIONAL DE AMAZONAS			
PROYECTO	ESTUDIO DE ALINAMIENTO PARA LA CONSTRUCCION DE LA PISTA DE ATLETISMO EN LA ZONA EXTERIOR DEL COMPLEJO DEPORTIVO DE LA ZONA EXTERIOR	FECHA	01/08/2018
PROYECTANTE	INGENIERO CIVIL - JONHON FLORES OLANO	REVISOR	INGENIERO CIVIL - JONHON FLORES OLANO
PROYECTO	ESTUDIO DE ALINAMIENTO PARA LA CONSTRUCCION DE LA PISTA DE ATLETISMO EN LA ZONA EXTERIOR DEL COMPLEJO DEPORTIVO DE LA ZONA EXTERIOR	FECHA	01/08/2018
PROYECTANTE	INGENIERO CIVIL - JONHON FLORES OLANO	REVISOR	INGENIERO CIVIL - JONHON FLORES OLANO
PROYECTO	ESTUDIO DE ALINAMIENTO PARA LA CONSTRUCCION DE LA PISTA DE ATLETISMO EN LA ZONA EXTERIOR DEL COMPLEJO DEPORTIVO DE LA ZONA EXTERIOR	FECHA	01/08/2018
PROYECTANTE	INGENIERO CIVIL - JONHON FLORES OLANO	REVISOR	INGENIERO CIVIL - JONHON FLORES OLANO

E-11

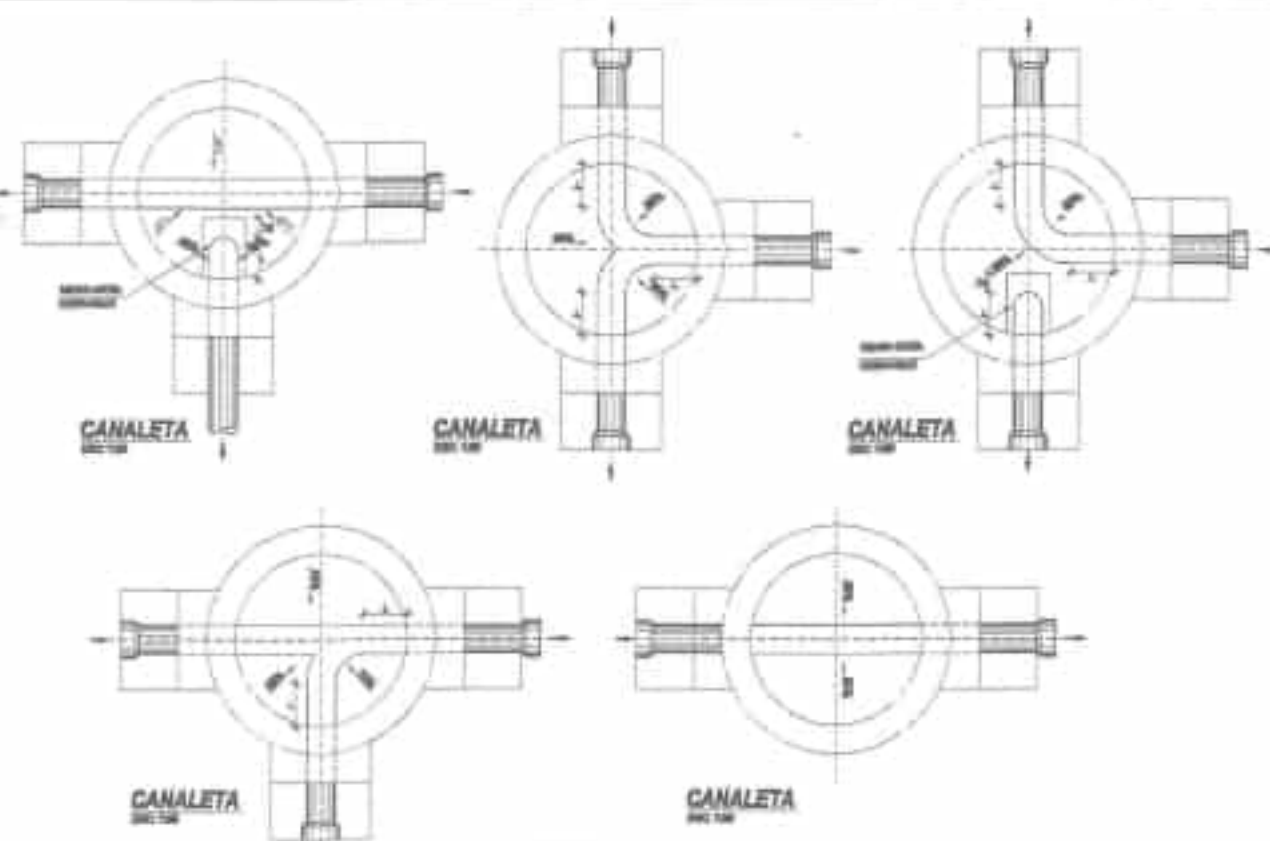
BUZON TIPO I ($h \leq 3.00m$)

MATERIALES QUE DEBE HABER EN LA CADA		
1	W-10	2000
2	W-10	2000
3	W-10	2000
4	W-10	2000
5	W-10	2000
6	W-10	2000
7	W-10	2000
8	W-10	2000
9	W-10	2000
10	W-10	2000

PLANTA
CORTE C-C
ESC. 1/50CORTE A-A
ESC. 1/50CORTE B-B
ESC. 1/50

NOTA:
Los detalles mostrados están para buzones fabricados en terreno normal
como en terreno adyacente.

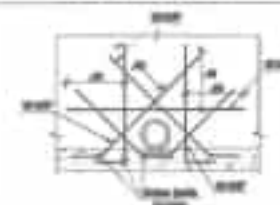
DETALLE DE CANALETAS



DETALLE 'A'

DETALLE 'A'
ESC. 1/50

DETALLE N° 01

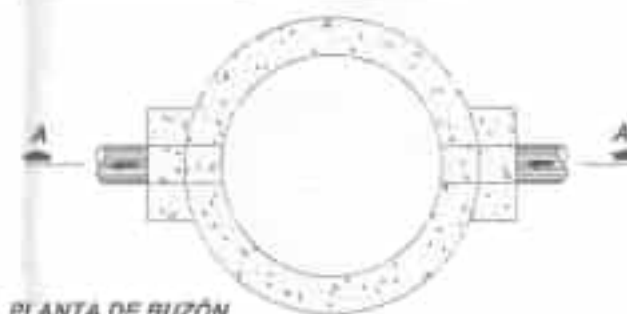
REFUERZO ADICIONAL DE
INGRESO DE TUBERIA
ESC. 1/50

DETALLE ARMADURA - TECHO DE BUZON

DETALLE DE ARMADURA
TECHO DE BUZON
ESC. 1/50

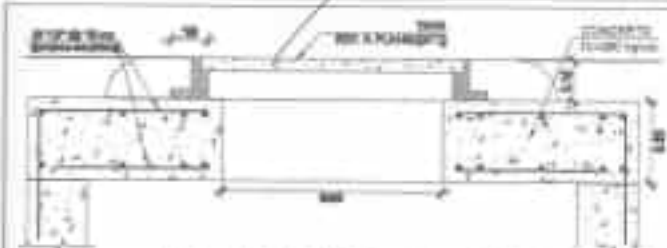
TITULO Y DESCRIPCION			AUTORIZACION
N°	FECHA	CONTENIDO	
1	2010
2	2010	...	
3	2010
4	2010	...	
5	2010
6	2010	...	
7	2010
8	2010	...	
9	2010
10	2010	...	

DETALLE DE BUZÓN- CAJA DISIPADORA

PLANTA DE BUZÓN
DE MANTENIMIENTO
ESC. 1/50

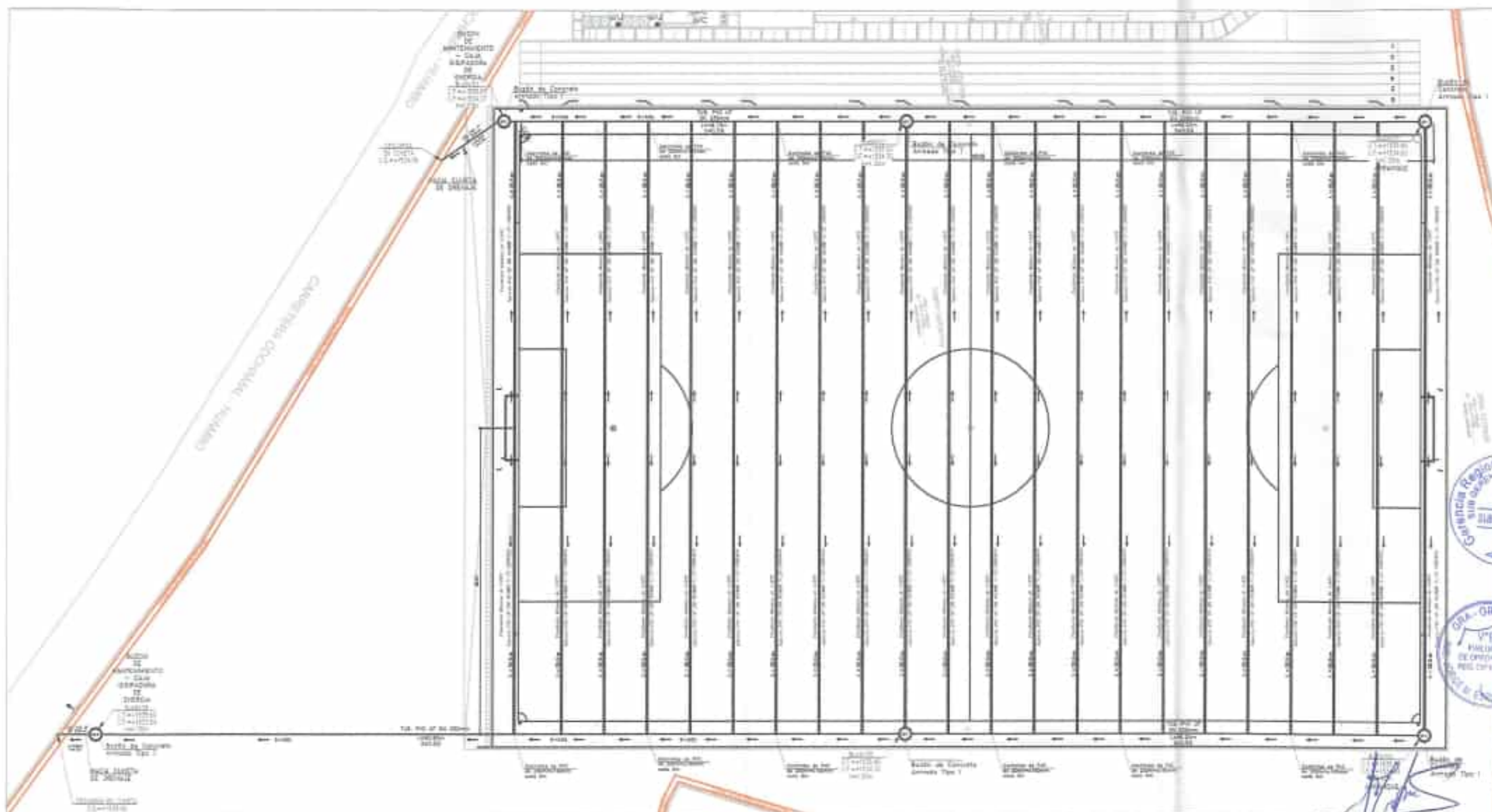
Jefferson Flores Olano
INGENIERO CIVIL
CIP. 294544

DETALLE DE ARMADURA TECHO DE BUZON

DETALLE DE ARMADURA TECHO DE BUZON
ESC. 1/50

GOBIERNO REGIONAL DE AMAZONAS			
PROYECTO:	CONSTRUCCION DEL SISTEMA DE DRENAJE Y MANEJO DE AGUAS RESIDUALES EN LA COMUNIDAD DE SAN LORENZO DE LOS RIOS, DISTRITO DE SAN LORENZO, PROVINCIA DE SAN LORENZO, DEPARTAMENTO DE AMAZONAS	FECHA DE ELABORACION:	2010
FECHA DE ELABORACION:	2010	FECHA DE APROBACION:	2010
FECHA DE APROBACION:	2010	FECHA DE REVISION:	2010
FECHA DE REVISION:	2010	FECHA DE CANCELACION:	2010
FECHA DE CANCELACION:	2010	FECHA DE CANCELACION:	2010
FECHA DE CANCELACION:	2010	FECHA DE CANCELACION:	2010
FECHA DE CANCELACION:	2010	FECHA DE CANCELACION:	2010
FECHA DE CANCELACION:	2010	FECHA DE CANCELACION:	2010
FECHA DE CANCELACION:	2010	FECHA DE CANCELACION:	2010

DB-01

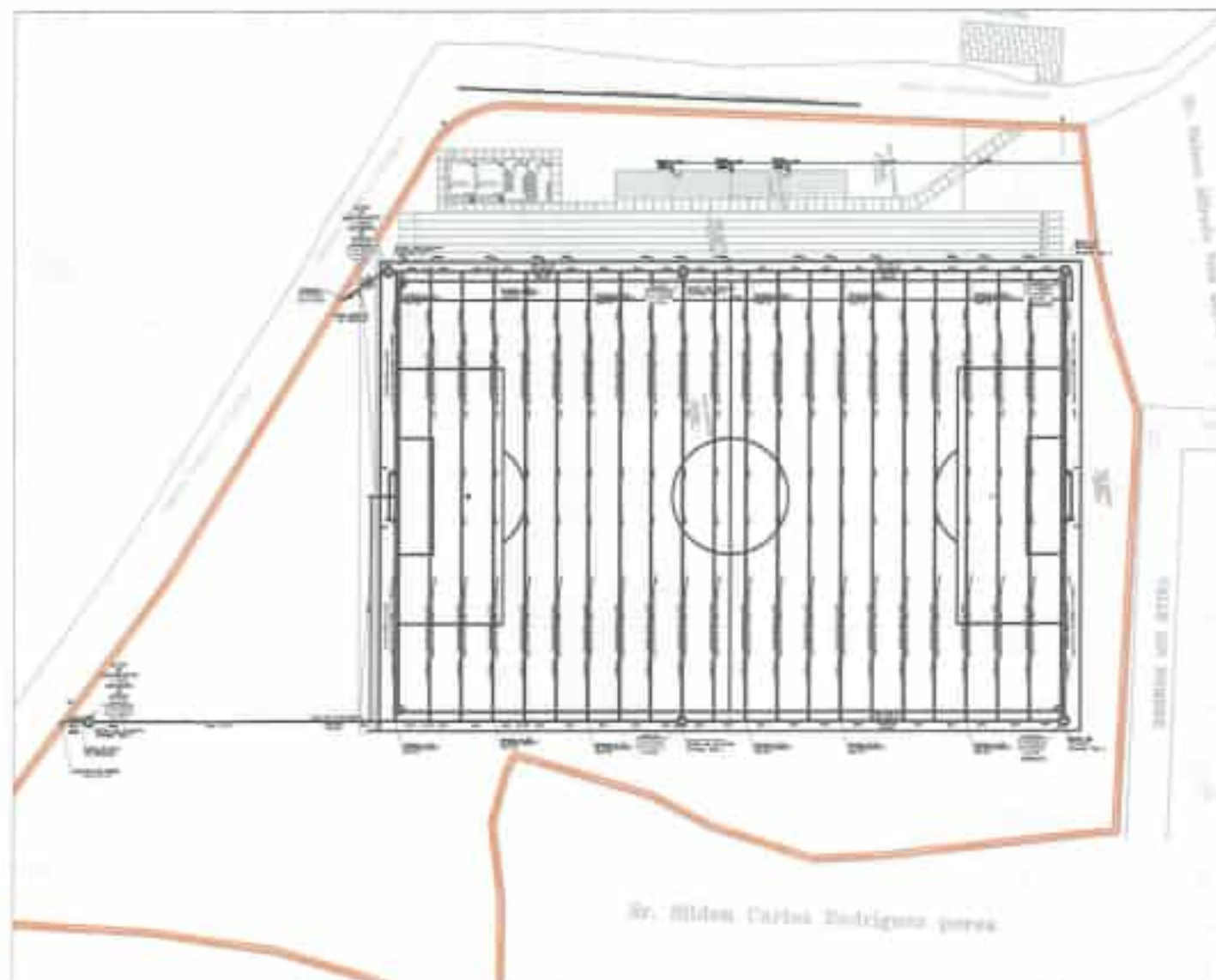


DRENAJE DE CAMPO
ESC. 1/450



JUAN CESAR TUESTA RAMOS
Ingeniero Sanitario
CIP. N° 293521

		GOBIERNO REGIONAL DE AMAZONAS	
		PROYECTO: "DRENAJE DEL OFICINA MUNICIPAL DE LA COMUNIDAD DE SAN MIGUEL DEL DISTRITO DE CUSIMARCA - PROVINCIA DE MANABITA DE MANABITA - PROVINCIA DE MANABITA"	
ESPECIALIDAD:	PLANO: DRENAJE PLUVIAL	UBICACIÓN:	HOJA: 01 DE 01
INSTR. SANITARIA:	DISTRICCIÓN:	DISTRITO: CUSIMARCA	PROVINCIA: MANABITA
PROYECTISTA:	DETALLE: 001	REGION: AMAZONAS	LÁMINA N°: IS-03

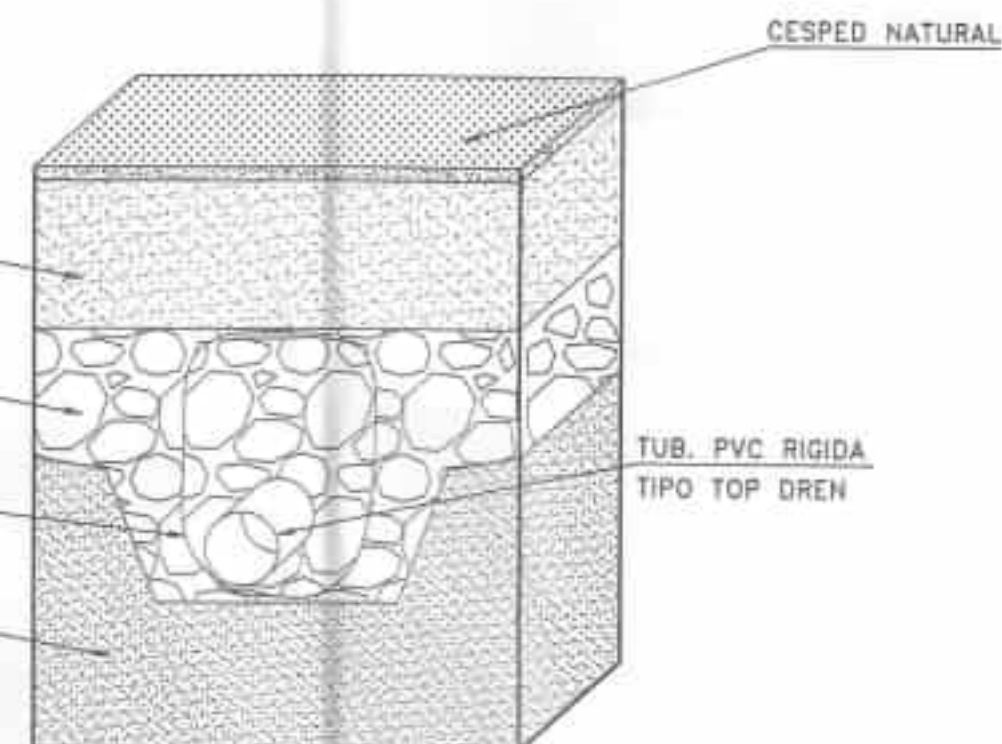


PLANO CLAVE


ESC. 1/1000

TIERRA MEZCLADA
CON ARENAPIEDRA CANTO RODADO
GRANULOMETRIA DE
Ø 3/4" A 3"

GEOTEXTIL

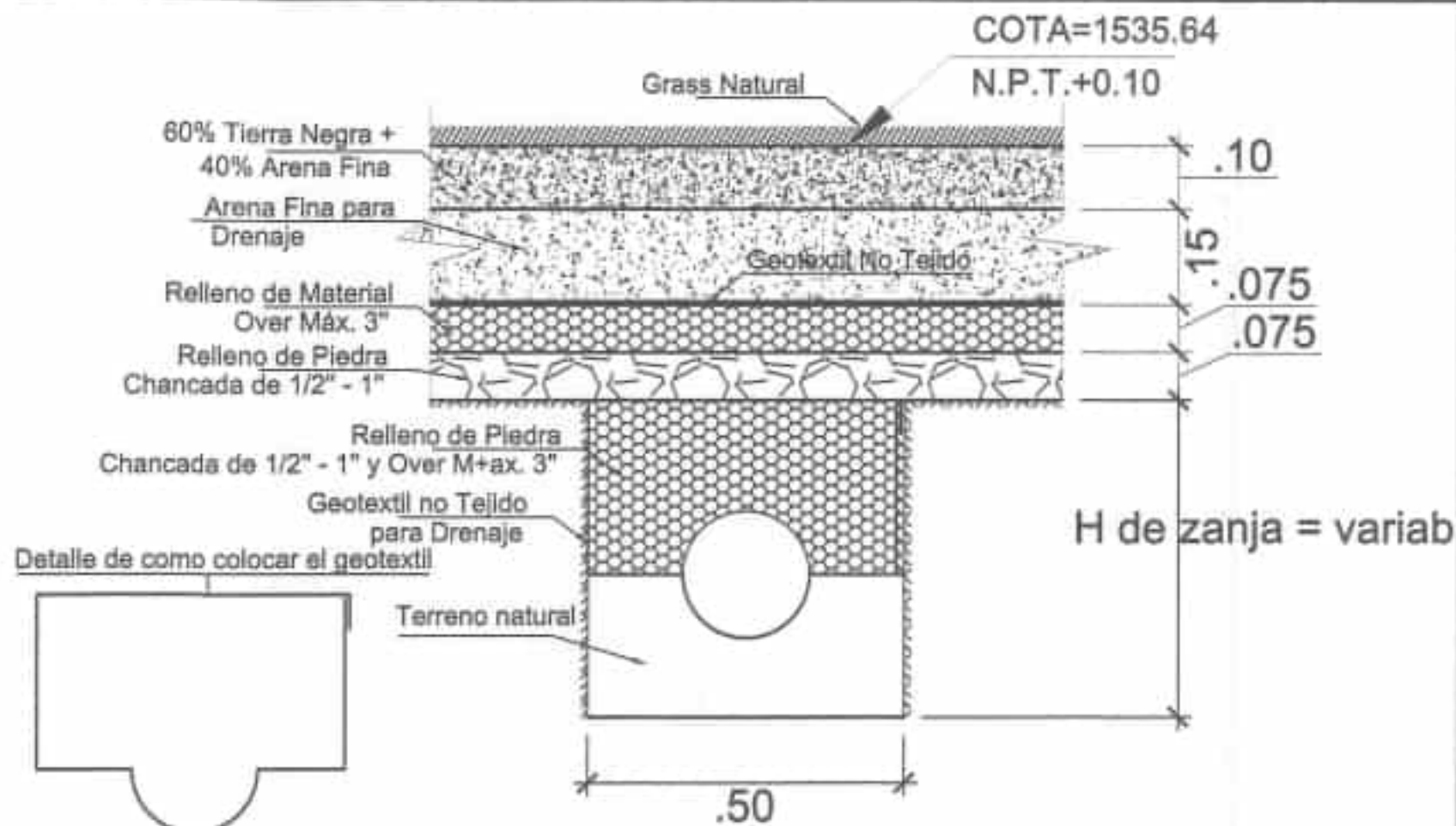
TERRENO NATURAL
COMPACTADO

CESPED NATURAL

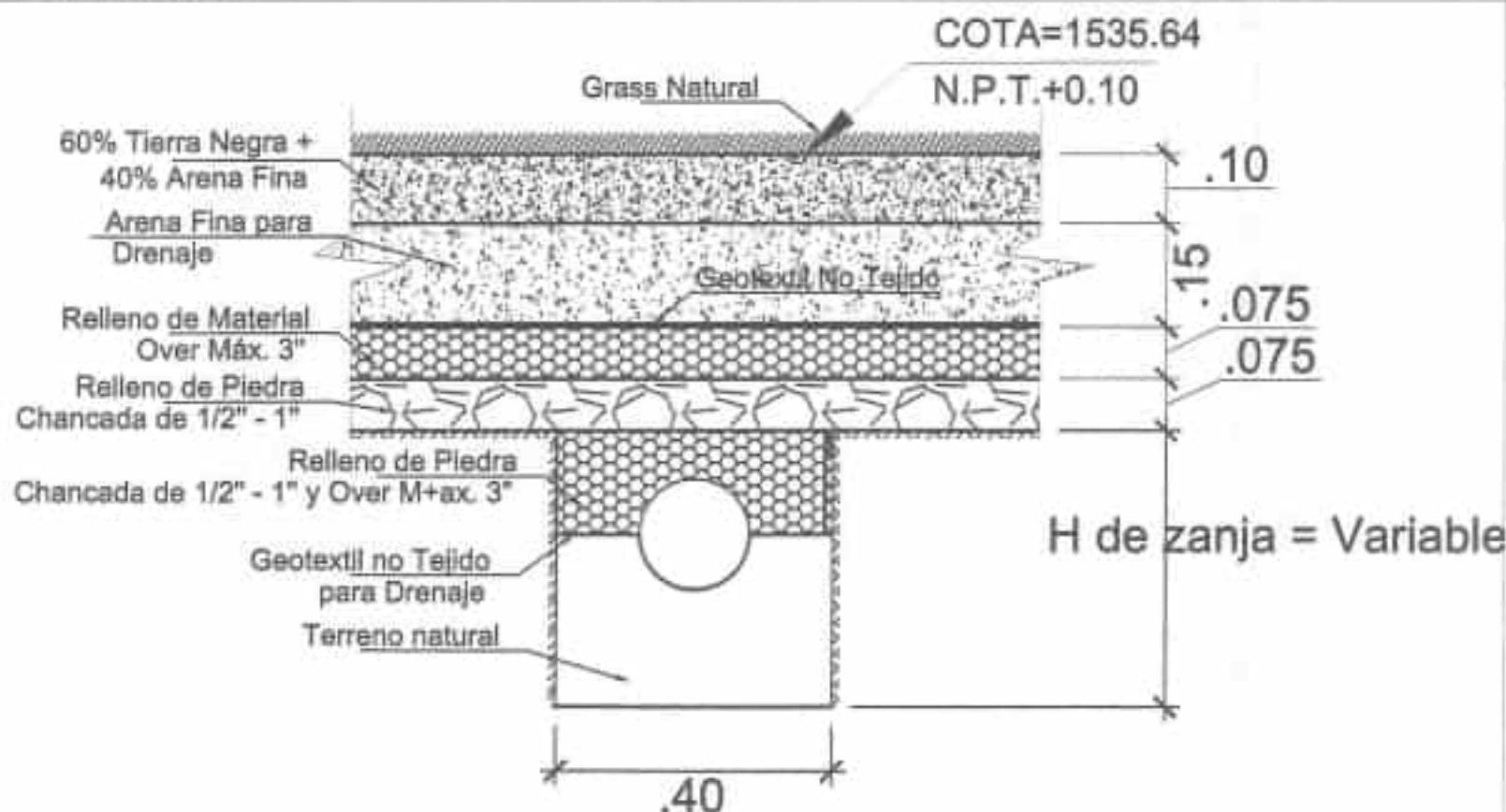
TUB. PVC RIGIDA
TIPO TOP DRENDETALLE DE
RECUBIMIENTO ESC. 5/E

[Signature]
JULIO CÉSAR TUESTA RAMOS
 Ingeniero Sanitario
 CIP. N° 293521

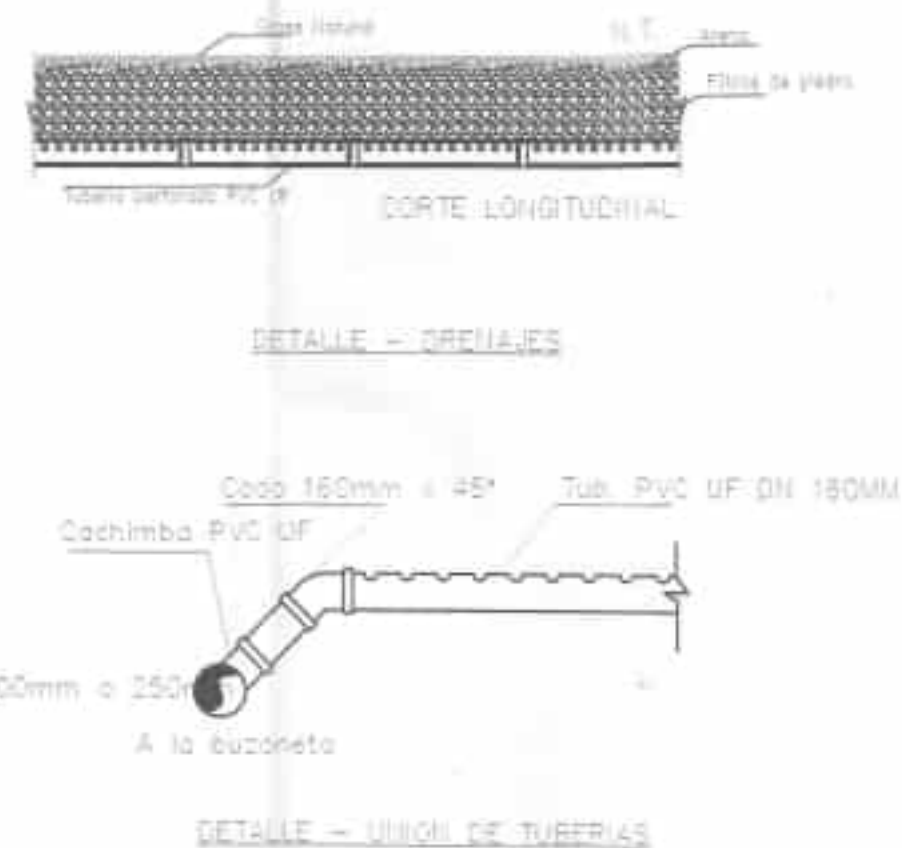
 GOBIERNO REGIONAL DE AMAZONAS			
PROYECTO: MANEJO DEL SERVICIO MUNICIPAL DE LA COLECCIÓN DE LOS RESIDUOS DEL DISTRITO DE CUCAYAL, PREVENCIÓN DE INUNDACIONES EN MANEJO DE RESIDUOS DE INUNDACIÓN DE INUNDACIÓN DE INUNDACIÓN		NÚMERO DEL PROYECTO: 000000	
ESPECIALIDAD: INST. SANITARIO		FECHA: MAYO 2022	
PROYECTISTA: JULIO CÉSAR TUESTA RAMOS		LAJILLA N°: IS-04	
PLANO: DISEÑO PLUMAL		UBICACIÓN: DISTRITO: CUCAYAL PROVINCIA: MANABÍ REGIÓN: AMBROSIO	
COMUNICACIÓN: ESTACIÓN MUNICIPAL		ESCALA: 1:1000	



DETALLE DE ZANJA PARA TUBERÍA DE DRENAJE DE 8"
ESC: 1/10



DETALLE DE ZANJA PARA TUBERÍA DE DRENAJE DE 6"
ESC: 1/10



DRENAJE DE CAMPO
ESC: 1/300



 GOBIERNO REGIONAL DE AMAZONAS			
PROYECTO: RECONSTRUCCION DEL SISTEMA MUNICIPAL DE LA LOCALIDAD DE SAN MARCOS DEL DISTRITO DE ANAHUALLI - PROVINCIA DE AGUAYTIA - REGION DE HUANUCO		NUMERO DE PROYECTO: 047888	
FECHA: MAYO 2020			
ESPECIALIDAD: INV. SANITARIAS	PLANO: DISEÑO PLUVIAL	UBICACION: DISTRITO : ANAHUALLI PROVINCIA : HUANUCO REGION : HUANUCO	Lamina N°: IS-05
PROYECTISTA:	ESCALA: 1:100		